AJUNTAMENT DE SANTA PERPÈTUA DE MOGODA

Eva Palomo Carrillo - DNI 34758092D (TCAT)

Firmado digitalmente por Eva Palomo Carrillo - DNI 34758092D (TCAT)
Motivo: Faig constar que aquest Pla Director ha estat aprovat inicialment per acord del Ple en data 30-09-2021
Fecha: 2021.10.27 14:26:14 +02'00'

PLA DIRECTOR DEL CEMENTIRI
AJUNTAMENT DE SANTA PERPÈTUA DE MOGODA
SETEMBRE DE 2021

Eva Palomo Carrillo - DNI 34758092D (TCAT)

Firmado digitalmente por Eva Palomo Carrillo - DNI 34758092D (TCAT)
Motivo: Aprovat definitivament en data 26.11.2021
Fecha: 2022.02.01 13:47:23 +01'00'

PLA DIRECTOR DEL CEMENTIRI
SANTA PERPÈTUA DE MOGODA
MEMÒRIA

1. JUSTIFICACIÓ

El turó del cementiri de Santa Perpètua de Mogoda del paratge de Can Xiol és un paisatge cultural per identificar i catalogar en la línia de les directrius de paisatge vinculades al Pla territorial general de la Regió metropolitana i alhora un imprescindible node estratègic local com a connector de la via verda que mor en aquest turó a tocar de l'autopista AP7 i esdevé l'únic pulmó que compensa –i encara pot arribar de compensar més- l'impacte en contaminació que exerceix l'AP7 sobre el nucli urbà de Santa Perpètua de Mogoda. Dalt del turó senyoreja solemne el cementiri de Santa Perpètua de Mogoda, objecte del present Pla Director una fita paisatgística, patrimonial i un servei essencial a posar en valor de nou.

El Pla director identifica mitjançant un DAFO les futures actuacions imprescindibles per garantir la correcta integració urbana de l'equipament, per millorar les condicions socials del servei, i per planificar les actuacions a l'escenari de finalització de la concessió administrativa actual amb la cooperació amb l'empresa concessionària del servei Truyols. Serveis Funeraris.

2. IMPERATIU LEGAL

La redacció d'un Pla director és obligatòria a partir de l'entrada en vigor l'any 1997 (l'abril entra en vigor la Llei i al novembre el reglament) com a element imprescindible del conjunt d'instruments vinculats al planejament general, una normativa que s'aprova poc després de l'entrada en vigor del Pla general (al gener de 1997) i que és obligada per poder actualitzar el planejament general o per redactar un programa d'actuació.

El marc legal és el següent:

Llei 2/1997, de 3 d'abril, sobre serveis funeraris, en el seu text consolidat

DECRET 297/1997, de 25 de novembre, pel qual s'aprova el Reglament de policia sanitària mortuòria.

Real Decret 314/2006 "Codi Tècnic de l'Edificació" BOE 28/03/2006

Decret 21/2006 (DOGC: 16/02/2006) pel qual es regula l'adopció de criteris ambientals i d'eco eficiència en els edificis.

DL 2/2003, de 28 d'abril, per qual s'aprova el text refós de la Llei municipal i de règim local de Catalunya i normativa concordant

Llei 9/2017, de 8 de novembre de Contractes del Sector públic.

Reglament d'Obres, Activitats i Serveis dels ens locals, aprovat pel D179/1985, de 13 de juny, art 249d

3. OBJECTIUS:

Els objectius plantejats són els següents:

1. Millorar el servei: poder avaluar-lo i millorar les instal·lacions i el barri
2. Contribuir a desplegar la responsabilitat social de la concessionària
3. Ambientalitzar i humanitzar el servei
4. Acomplir l'imperatiu legal de tenir un pla director
5. Minimitzar tant l'impacte ambiental i paisatgístic com l'urbanístic incloses les servituds de policia funerària mortuòria del cementiri en el seu entorn. La previsió de reserva actual inclou terrenys a adquirir que duplicarien la finca actual. La finca municipal actual dona cabuda fins a un escenari de l'any 2080.
6. La reserva del PGM actual prevista cap al l'est de l'actual finca condiciona l'entorn urbà limitant els usos i la capacitat de transformació urbana del sector i el barri de la Creueta. Dita reserva innecessària en els propers 60 anys genera indefensió a la finca qualificada de Cementiri que no és de titularitat municipal, per a la qual ja es va fer una modificació de pla general amb proposta de pla de millora urbana de canvi anul·lada per sentència ferma en no justificar adequadament la seva innecessarietat.
7. Abordar les possibilitats de Llei de 1992 espais altres confessions culturals als cementiris
8. Abordar accions accel·lerades per causa del COVID, canvis culturals en l'enterrament (increment de defuncions)

4. VALOR CULTURAL DEL CEMENTIRI I DIRECTRIUS DE PAISATGE

PART I. Identificació del recurs o recursos paisatgístics/patrimonials i dels seus valors

- Identificació qualitativa inicial del recurs/valor i contextualització en l'escala local.
  - Som 25000 habitants i 13 polígons industrials amb 15000 llocs de treball. Un terç del territori és urbà residencial, un terç urbà industrial i un terç agrari.
  - Som el resultat històric de dos nuclis de població Santa Perpètua i Santiga solcats de masies i grans finques que van caure totes elles a mans dels aristòcrates (marquès de Comillas, marques de Sanllehy, entre d'altres) Vam ser un poble sense terra, però amb un gran arrelament al treball. Tenim el territori solcat per mines d'aigua que per gravetat van crear el més gran regadiu del segle XIX, ara aquest regadiu es simbolitza en un sòl no urbanitzable que encara té una de les cooperatives agrícoles més importants del Vallès, formem part el parc natural de Gallecs i tenim uns horts familiars de gran dimensió i un gran llac municipal artificial creant noves centralitats urbanes.
    -

  - El Cementiri articula la història d'una població que treballa fent el pas de l'agricultura a la indústria.
    - El cementiri és un mirador
    - És una fita
    - És un espai íntim
    - S'ha silenciat al Pla especial del patrimoni i a tota la bibliografia
    - El lloc més visitat pels perpetuencs
    - Porta d'entrada
    - L'últim verd abans del canvi cap a l'escenari urbà
  - La xemeneia del catàleg de paisatge del Vapor Aranyó de Santa perpètua de Mogoda. Mitjançant un FEDER estem impulsant un projecte especial "El Vapor de les Dones i la indústria ViVa" http://www.staperpetua.cat/menu-principal/ajuntament-seu/pla-estrategic/projecte-turistic-industrial-del-vapor-aranyo-centre-dindustria-viva-feder-2014-2020-eix6
    - Es Refereix al Vapor Arranyó, realitzat pels mateixos artífex del Vapor del de Sant Martí de Provençals. Aquest Vapor del Segle XIX està en fase de rehabilitació i la seva Xemeneia forma part dels elements identificats en el Pla sectorial i Catàleg del paisatge del a Regió metropolitana de Barcelona. Serà un futur museu del treball, la dona i la indústria viva

- Es preveu la museïtzació dels tres BCILS (Vapor, Granja Soldevila i Esglésai de Santiga) i un itinerari integrat que també passa per la B-140, l'itinerari espectador de Can Xiol amb el cementiri al Capdemunt.

o Estem en el gran corredor de l'àrea de la Riera de Caldes definit pel Pla Territorial de la Regió metropolitana

- Tenim una estratègia territorial que desplega l'Agenda territorial de Santa Perpètua de Mogoda per "Construir lligams de ciutat", EDUSI "Construyendo lazos de ciudad" http://www.staperpetua.cat/menu-principal/ajuntament-seu/edusi/edusi_ii-spm_v21_adobe.pdf
- De l'estratègia destaco alguns documents:
- 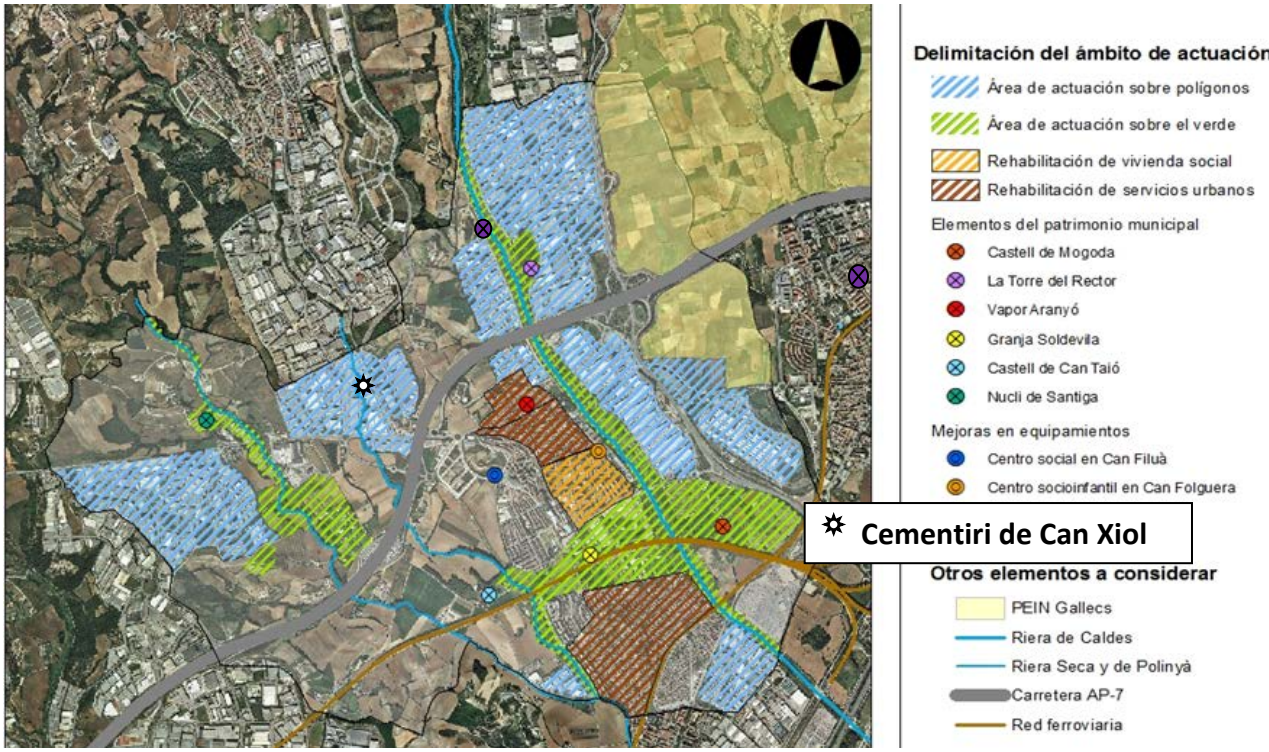

- La masia de Can Xiol
-

- La masia de Can Xiol que dona nom al paratge és un testimoni de molts segles enrere que ens arriba sense la intervenció ni de grans terratinents externs ni de les transformacions del s XX. La quintana està intacta i és l'única quintana que queda en molts quilòmetres a la rodona. Van ser aquests propietaris tant vinculats al municipi que van cedir els terrenys a l'Ajuntament per a la construcció del cementiri a finals del XIX.
- Una segona masia, Can Cirera (Abans can Bellsolà) es situa igualment a la vora del precipici que suposa l'AP7

- Del Pla general municipal d'ordenació indicar que entre el cementiri i el nucli central està previst un desenvolupament urbanístic

- El Pla general municipal d'ordenació preveu un sector de desenvolupament amb una xarxa viària que cal replantejar perquè els enllaços viaris definitius de l'AP7 no coincideixen amb els del Pla general. És una oportunitat poder modificar aquest planejament i introduir-hi els valors d'un patrimoni cultural.

- Valoració històrica i ressenya evolutiva del recurs/valor (transformació).
    - Ressenya evolutiva: El propietari de Can Xiol cedeix el punt més alt de la seva finca per a la construcció del cementiri del poble de Santa Perpètua de Mogoda. El 1852 l'Ajuntament construeix el cementiri segons projecte de Josep Fontserè.
    - Tot seguit es projecta el camí que ha de pujar fins al punt més alt del turó on hi haurà el cementiri.
    - El poble creix i s'annexiona a la quintana de Can Xiol i aquesta atura el creixement.

- La transformació del paratge prevista pel Pla general substitueix els valors i el geni del lloc que de molt enrere en el temps ha perdurat fins als nostres dies.
- El cementiri és tant dins la lògica del més íntimament domèstic que ha estat invisible als planificadors. La masia de Can Xiol s'i que s'ha integrat al Pla especial del catàleg del Patrimoni arquitectònic però no ha detectat aquest pla el valor de la quintana.
- Al capdamunt del turó és una fita paisatgística i alhora un mirador privilegiat i en una de les entrades principals de Santa Perpètua de Mogoda des de l'AP7 i la B-140
- Acosta el corredor verd de Ca n'Oller al nucli històric i forma una línia de continuïtat cap al futur parc de les Aigües. La fita paisatgística del cementiri s'ha fet evidents a tots els visitants, però no als conciutadans
- Amb la implantació de la rotonda dels carreters i el seu monument fet de ferradures de cavall,

- Capacitat del recurs/valor per a expressar, subratllar o sintetitzar el caràcter local del territori i les seves diferències (singularitat).

La connexió biològica de la falca de via verda que arriba des de Ca n'Oller al turó de Can Xiol i connecta amb el turó del parc de les aigües tindrà discontinuïtats amb els sectors de desenvolupament urbanístic de Can Sirera, Can Xiol, i Can Filuà, substituint un espai que actualment és percebut com un espai lliure de contacte amb el nucli urbà. El Pla general ja preveu un important contingent de cessions d'espais lliures en aquests sectors per minimitzar aquest canvi paisatgístic tant important i per posar les bases per garantir la connectivitat biològica. En aquest context la finca municipal del Cementiri requerirà també una adequació paisatgística i un enjardinament i preparació de millora de l'arbrat i la vegetació pròpia.

PART II. Diagnosi operativa del recurs/valor del paisatge de can Xiol

- Identificació dels 'caràcters' del paratge de Can Xiol

    - Ambiental, cultural, tangible o intangible;
    - Estètic, històric, simbòlic-identitari; d'ús social;
    - (referit a usos productius; econòmics; relatiu al sòl i activitats circumdants; de vocació territorial; creatiu; ocupacional; competencial; psicosocial; de solidaritat; voluntariat; etc...).

- Capacitat del paratge per a inspirar i proposar en termes d'estratègia i d'objectius de qualitat paisatgística' en l'escala local.

- Avaluació de la capacitat operativa de gestió de l'espai públic:

    - Usabilitat, multiplicitat; complexitat; memòria. Caldrà compatibilitzar els nous creixements amb els elements de construcció dels nous paisatges i les mesures compensatòries i millores en aquests canvis, tenint en compte que els nous usos proposats pel pla general tenen en si mateixos altres valors i objectius que des del punt de vista del paisatge s'engloben en el concepte d'usabilitat.

PART III. Proposta paisatgística per incloure al Pla director.

- Descripció i catalogació dels valors, inclusió al PEPPASPM i posada en valor del recurs paisatgístic/patrimonial. El cementiri de Santa Perpètua de Mogoda té la seva força formal en la posició dominant al territori i la força formal que li dona el sistema homogeni de nínxols ben adaptada al turó. I compta amb importants punts de visió en tenir l'AP7 (B140 varirant) al nord i l'entrada al municipi a l'antiga B-140 al sud

- Delimitar l'entorn públic de la finca municipal esdevé un factor de control paisatgístic i d'usabilitat que està a l'abast de l'administració local ja que la finca municipal és molt àmplia i ha de resoldre aspectes funcionals com l'aparcament i la connectivitat biològica.

- Analitzar les possibilitats d'adequació de les previsions del planejament en els sectors envoltants del cementiri, tenint en compte l'alt nivell de cessions per a espais lliures d'aquests sectors.
- Treballar amb els promotors particulars les qüestions arquitectòniques per tal que els grans o petits volums que s'implantin tinguin en compte el pendent i els aspectes de perspectiva.
- Des del punt de vista paisatgístic cal tenir en compte a Santa Perpètua de Mogoda les fites següents:

  - Les carenes de la serralada litoral i prelitoral i el punt més alt de Sant Llorenç del Munt
  - Turó del cementiri i camí del cementiri
  - Xemeneia Vapor
  - Campanar de l'Església de Santa Perpètua
  - Nucli històric de Santiga
  - Castells de Can Taió, Santiga, Granja Soldevila, La Ferrussa i Mogoda
  . Carena de Gallecs
  - Bosc de Can Ferran a Santiga
  - Bosc de l'arbreda de Cal Bisbe
  - Arbres del camí de la Granja
  - Camins careners
  - Arbredes de les rieres

- Enfortiment de la via verda que arriba fins a la l'AP7 a l'acte costat i que connecta amb el cementiri i que connecta amb el Parc de les aigües.
-

5. DIAGNOSI DEL SERVEI

A l'entorn del Mas Colomer i els seus senyors s'organitzava la vida local quan el cementiri era a la sagrera de l'església de Santa Perpètua[i] juntament amb la població assentada vinculada al poder de l'església i això a mitjans del Segle XVI la vila de Santa Perpètua havia concretat una jurisdicció que, nascuda a l'edat mitjana (S. XI-XII), donava seguretat i moments de pau i es podria considerar organitzada com un municipi on la vila tenia primacia sobre el seu entorn rural. La vila es fornia sobre els vestigis del cadastre romà i era formada per les cases, els "sagrers" (magatzems de gra) i les portes de l'església i el cementiri[ii].
El 1497 hi havia 36 fogatges molts menys que els 64 fogatges de 1290 ja que la pesta, les guerres i l'avarícia dels senyors feudals va repercutir fortament en un retrocés poblacional. El 1515 s'havia recuperat població fins 43 fogatges i artesans i hostalers (dels Colomer) i comerciants.

Fins a l'any 1852 el cementiri es manté al costat de l'església però el municipi decideix traslladar-lo a terres cedides de can Miralpeix (avui can Xiol) per construir-hi la primera casa consistorial al costat de l'església en substitució del cementiri de la Sagrera. Santa Perpètua tenir 1547 habitants.

S'encarrega un projecte de camí i de cementiri a l'arquitecte Josep Fonseré i Mestre (1829-1897), autor de diverses construccions del Parc de la Ciutadella, i del Mercat del Born. Va ser ajudant d'Ildefons Cerdà en el traçat de la carretera de Barcelona a Vic.

El primer cementiri s'amplia amb una segona fase el 1967 superats els 3700 habitants en terrenys cedits també per Can Xiol.

I finalment el 1989 superats els 16.000 habitants s'adquireix la finca actual municipal i es fa l'ampliació del cementiri actual. L'any 1990 disposàvem de 2786 nínxols però els primers que es van construir al segle XIX presenten greus patologies. Un cop fet el recinte nou del cementiri amb els blocs que configuren el seu recinte singular sensiblement triangular, l'Ajuntament veient les dificultats creixents de gestió del cementiri pren la decisió de fer una concessió administrativa del servei que es perfecciona l'any 2004 atorgant-la a Truyols S.F, una funerària que ha fet 150 anys d'història i que avui gestiona 7 tanatoris, inclòs el de Santa Perpètua de Mogoda i que es fa càrrec dels serveis funeraris de 10 municipis de l'entorn, a més del de Santa Perpètua de Mogoda.

La concessió administrativa dissenyada l'any 2004 finalitza l'any 2049 i es responsabilitza de la tramitació dels actes que es produeixen des que té lloc una defunció fina a la seva destinació final: inhumació o incineració.

Anàlisi del Servei

Debilitats:

- El plec de concessió administrativa s'ha de complementar amb una tipificació del seu seguiment i de la qualitat del servei.
- La normativa municipal vigent s'ha d'adaptar a les normes sectorials i a les noves formes d'enterrament i de relació amb les restes i la memòria de les persones que moren.

- Truyols mitjançant al·legació ha comunicat la seva activitat com a responsabilitat social com a empresa. Seria un dels elements a comunicar periòdicament en l'Informe de gestió anual. Les activitats comunicades són les següents:
  - Adherit a l'Aliança empresarial per a la Vacunació Infantil. Obra social "La Caixa" i GAVI the Vaccine Alliance, amb el suport de la Fundació Bill i Melinda Gates i l'Institut de Salut Global de Barcelona.
  - Obté i manté el Certificat de la Norma ISO 14001 Medi Ambient
  - Convenis amb la UPC i la UIC per a donants de cos
  - Conveni amb el Banc D'ulls
  - Participa en la construcció d'una clínica per malalts terminals
  - Servei de beneficència sense cost per a persones sense recursos amb col·laboració amb Serveis socials de l'Ajuntament de Santa Perpètua de Mogoda.
  - Edita al web les "Capsules de vida" sobre opinions amb expertesa i sensibilitat sobre la mort.
- Truyols S.F. necessita millorar alguns serveis secundaris i la gestió integral dels residus.
- El cementiri presenta nínxols amb patologies i barreres arquitectòniques i incompleix l'obligatorietat d'enjardinament.
- La finca municipal no està consolidada ni definida.
- La cooperació interadministrativa entre Ajuntament i concessionària s'ha d'adaptar a les noves necessitats d'administració electrònica i facilitació dels tràmits de gestió de les concessions dels nínxols.
- El cementiri no està a l'agenda ciutadana com a valor cultural.

Amenaces:

- La cultura del dol evoluciona com la societat mateixa cap a unes pautes individualistes amb l'eclosió de la incineració que apart de l'impacte que suposen les cendres no tractades correctament a nivell ambiental, no permeten efectuar prospectiva fiable i cal treballar amb diversos escenaris d'ampli espectre.
- Els canvis demogràfics deguts a fenòmens associats al canvi climàtic, i els efectes devastadors de les guerres al món, comporta que les previsions d'evolució demogràfica s'hagin de reestudiar.
- Els costums actuals de les diferents comunitats estan cada cop més influenciades pels poders confessionals.
- La indefinició en el manteniment preventiu i correctiu pot arribar a ser un gran handicap per al correcte funcionament del servei.
- Cal vigilància ambiental
- Les previsions del Pla General de duplicar la reserva del cementiri hipoteca el desenvolupament urbà del nucli de la Creueta.
- Els sectors de desenvolupament que envolten el cementiri estan pressionant la finca municipal que està indefinida en el territori.

- L'entorn del cementiri està condicionat per la congestió de l'enllaç de l'AP7 núm. 18, la contaminació i l'ús inadequat del camí d'arribada com a alternativa a les cues que es formen a la rotonda dels Carreters

Fortaleses:

- Truyols S.F. és una empresa amb experiència i solvència professional
- Truyols té la ISO14001 actualitzada i auditada cada any
- Truyols ha abordat el suport a cerimònies musulmanes des de les seves instal·lacions amb una gran acceptació per part de les persones musulmanes.
- Truyols presentarà el seu informe de gestió anual.
- El cementiri de Santa Perpètua de Mogoda presenta valors paisatgístics de qualitat
- El cementiri de Santa Perpètua de Mogoda és un cementiri manifestament igualitari: només existeix una tipologia de tomba que és el nínxol.
- L'important contingent de reserves de parc urbà en els sectors i polígons de desenvolupament que envolten el cementiri actual són una oportunitat paisatgística i ambiental de primer ordre.
- Cada cop hi ha més estudis que faciliten instruments per al tractament emocional del dol.

Oportunitats:

- Els Serveis funeraris són un negoci que no està influenciat per la crisi i per tant l'equilibri econòmic és fàcilment sostenible.
- La finca municipal del cementiri permet mantenir aquest cementiri fins al 2089 si no es produeixen canvis demogràfics sobtats i resoldre els reptes paisatgístics i funcionals de l'aparcament.
- L'horitzó del 2049 com a finalització de la concessió administrativa permet a l'Ajuntament reprogramar urbanísticament les reserves de cementiri a curt termini (amb el present pla general) i a mig termini (amb un nou POUM).
- El cementiri de Santa Perpètua de Mogoda representa l'esforç d'un poble que ha sabut mantenir un grau d'igualtat de tracte poc habitual preservant una tipologia única de nínxol i alhora fer un cementiri amb importants valors paisatgístics i de contribució de la identitat perpetuenca (tal com succeeix en tots els elements catalogats al Pla especial de protecció del patrimoni arquitectònic.

6 LÍNIES ESTRATÈGIQUES

Analitzades les dades aportades en la diagnosi es proposen dues línies estratègiques per a les actuacions que proposa en present Pla director que cal tenir en compte que es redacta poc després del primer terç del temps de la concessió administrativa:

Línia 1. "S": Estratègies socials. Vinculades al servei funerari i mortuori relatives a la concessió, el servei en si, el hàbits i costums i la normativa d'aplicació.

S'inclouen totes aquelles actuacions pensades per a les persones usuàries i la seva atenció, també fa referència a l'eliminació de barreres de tot tipus.

Línia 2. "E": Estratègies edificatòries, arquitectòniques i urbanístiques. Vinculades a la millora patrimonial del servei i del seu entorn.

S'inclouen totes aquelles mesures que l'Ajuntament ha d'emprendre per protegir el seu patrimoni, millorar l'entorn i regular a nivell urbanístic i paisatgístic els valors determinants de cementiri municipal.

ACTORS

Tant la concessionària, en el marc del plec que regeix la concessió i la normativa sectorial d'aplicació, com l'Ajuntament, en les seves responsabilitats dobles de titular del bé i de vigilant del servei, són actors de les accions proposades a concertar.

Línia 1. "S": Estratègies socials.

PDCEMENTIRI	SANTA PERPÈTUA DE MOGODA	Fitxa actuació	S1
Actuació	Concessió administrativa del servei de Cementiri i tanatori		
Camp / programa	Programa social	Codi	S

PDCEMENTIRI	SANTA PERPÈTUA DE MOGODA	Fitxa actuació	S2
Actuació	Prospectiva del serveis funeraris per emergències demogràfiques i sanitàries i i la seva reserva de sòl		
Camp / programa	Programa social	Codi	S

PDCEMENTIRI	SANTA PERPÈTUA DE MOGODA	Fitxa actuació	S3
Actuació	Actualització de les ordenances del serveis funeraris		
Camp / programa	Programa social	Codi	S

PDCEMENTIRI	SANTA PERPÈTUA DE MOGODA	Fitxa actuació	S4
Actuació	Pla d'acció i participació social en funció dels canvis sanitaris, demogràfics i culturals		
Camp / programa	Programa social	Codi	S

Línia 2. "E": Estratègies edificatòries, arquitectòniques i urbanístiques.

PDCEMENTIRI	SANTA PERPÈTUA DE MOGODA	Fitxa actuació	E1
Actuació	Pla de manteniment correctiu i preventiu		
Camp / programa	Programa equipaments	Codi	E

PDCEMENTIRI	SANTA PERPÈTUA DE MOGODA	Fitxa actuació	E2
Actuació	Pla de substitució progressiva de blocs antics a 20 anys vista		
Camp / programa	Programa equipaments	Codi	2

PDCEMENTIRI	SANTA PERPÈTUA DE MOGODA	Fitxa actuació	E3
Actuació	Projectes de nova construcció. Pla inversions 2021-2049 i conveni de recuperació de nínxols		
Camp / programa	Programa equipaments	Codi	E

PDCEMENTIRI	SANTA PERPÈTUA DE MOGODA	Fitxa actuació	E4
Actuació	Projecte amillarament de la finca del cementiri, i parc del turó amb adequació dels aparcaments i d'aquelles obres no imputables a la concessió		
Camp / programa	Programa equipaments	Codi	E

PLA DIRECTOR DEL CEMENTIRI. FITXES D'ACCIÓ 2020
PROGRAMA SOCIAL S

PDCEMENTIRI	SANTA PERPÈTUA DE MOGODA	Fitxa actuació	S1
Actuació	Concessió administrativa del servei de Cementiri i tanatori		
Camp / programa	Programa social	Codi	S

Descripció	Seguiment de les condicions jurídiques i materials de la Concessió administrativa del Cementiri i el Tanatori a Truyols S.A. fins al 2049 del serveis de cementiri i els funeraris que tenen la condició de serveis essencials d'interès general
Prioritat	Alta
Objectius	La Concessió es regula per l'ordenança general dels serveis funeraris i té per objectiu: 1. L'assoliment dels estàndards mínims de qualitat en el servei de cementiri. 2. La no discriminació, universalitat, accessibilitat i continuïtat dels serveis en tots els actes, tràmits i diligències que calguin des que es produeix la defunció d'una persona fins a la inhumació o incineració del cadàver, això com qualsevol altre acte de caràcter sumptuari que els interessats vulguin concertar de forma complementària
Tasques	1. Actuacions que incorpora la concessió administrativa - La subrogació del personal municipals del cementiri fins a la jubilació - La gestió dels serveis de cementiri, tanatori, ossera, incineracions i totes les tècniques funeràries en cada moment - El manteniment de les instal·lacions. - La provisió d'equipaments necessaris especialment el tanatori i els nínxols i altres formes d'enterrament - Informar i acompanyar al veïns i veïnes durant el cicle complert d'un enterrament 2- Noves tasques per normativa sectorial - La Incorporació de les tecnologies de la informació. - El foment de la sostenibilitat. - L'equitat de gènere - Els Programes per a la millora en les prestacions socials - L'accessibilitat i supressió de barreres arquitectòniques
Gestor principal	Servei de Salut pública municipal en matèria de Policia mortuòria Serveis general d'economia en cànon i tarifes
Beneficiaris	Ciutadania
Terminis resultats	Revisió objectius cada: 3 anys mirar el plec
Cost econòmic Finançament	Les inversions realitzades es van avaluar el 2013 El cànon és el 3% de l'import ingressat per la concessionària. Intervenció rep la informació i es calcula el 3%. Tot i els canvis normatius realitzats en aquests últims anys (Llei 24/2005 i Llei 25/2009 estatals i Llei 2/1997 i Decret 209/1999 de Catalunya), la liberalització dels serveis funeraris no té encara l'efecte desitjat de preus més assequibles. Avui dia es poden anar a buscar difunts a d'altres poblacions com Mollet o Sabadell. Les tarifes es regulen via ordenances que es proposen des dels Serveis generals econòmics
Marc Legal	DECRET 297/1997, de 25 de novembre, pel qual s'aprova el Reglament de policia sanitària mortuòria. Real Decret 314/2006 "Codi Tècnic de l'Edificació" BOE 28/03/2006 Decret 21/2006 (DOGC: 16/02/2006) pel qual es regula l'adopció de criteris ambientals i d'eco eficiència en els edificis. DL 2/2003, de 28 d'abril, per qual s'aprova el text refós de la Llei municipal i de règim local de Catalunya i normativa concordant Llei 9/2017, de 8 de novembre de Contractes del Sector públic. Reglament d'Obres, Activitats i Serveis dels ens locals, aprovat pel D179/1985, de 13 de juny, art 249d Plec de Clàusules Administratives Particulars i d'Explotació del contracte de concessió per a la gestió indirecta del servei municipal de cementiri i dels serveis funeraris municipals

Calendari execució	2020		2025		2030		2040		2045		2049	
Semestre	I	II	I	II	I	II	I	II	I	II	I	II
Pla Intervenció												

Continua pàgina següent

Segueix pàgina anterior

AVALUACIÓ ECONÒMICA – FINANCERA
Tenint en compte que la concessió està en funcionament des del 2004 i l'ordenança que regula la taxa pública i tot el procés requereix informe de seguiment ii resta pendent d'aprovació, no s'inclou una avaluació econòmica i financera de la proposta.

GESTIÓ I AVALUACIÓ DE L'ACTUACIÓ		
Descripció	Avaluació per part del Servei de Salut pública i pels Serveis jurídics de l'Ajuntament	
Indicadors de Procés anuals que ha de presentar la Concessionària al Servei de Salut pública	1.	Número de nínxols en rehabilitació tramitats
	2.	Número de nínxols nous construïts per any.
	3.	Número d'enterraments acollits al tanatori i al cementiri
	4.	Número d'incineracions
	5.	Número d'obres de rehabilitació finalitzades
	6.	Número d'arbres del cementiri en cada moment
	7.	Número de vetlles i cerimònies al tanatori per municipis
Indicadors de resultat anuals que ha de presentar la Concessionària al Servei de Salut pública i al Servei general d'economia	1.	Pressupost executat (ingressos-despeses).
	2.	Preu públic i la seva evolució
	3.	Número de serveis a la ciutadania que va incorporant la concessionària al llarg del temps

AJUNTAMENT DE SANTA PERPÈTUA DE MOGODA

PDCEMENTIRI	SANTA PERPÈTUA DE MOGODA	Fitxa actuació	S2
Actuació	Prospectiva del serveis funeraris per emergències demogràfiques i sanitàries i i la seva reserva de sòl		
Camp / programa	Programa social	Codi	S

Descripció	Prospectiva per a la planificació de previsions de cementiri i tanatori i la seva integració ambiental
Prioritat	Alta
Objectius	La Prospectiva té per objectiu: 1. Actualitzar periòdicament les previsions de nombre d'enterraments 2. La planificació de les inversions 3. La planificació del sòl necessari per a l'ús de cementiri i per a cel·les de vetlla. 4. La planificació de la substitució dels nínxols antics en mal estat. 5. L'anàlisi de l'emplaçament del cementiri en cada moment en relació amb els impactes ambientals al subsòl i les servituds urbanístiques sobre el nucli urbà de Santa Perpètua de Mogoda que es troba en continu amb el sòl urbà.
Tasques	1. Actuacions que acompanyen la prospectiva - Estudi demogràfic i projecció de població completa horitzó 2050 i bàsica horitzó 2085 paràmetres d'incidència en l'evolució, amb mecanisme d'autoavaluació periòdica - L'adequació de les necessitats de sòl per a usos funeraris al municipi - La modificació del planejament urbanístic general per adequar les previsions. En la situació actual la propietat municipal actual preveu cobrir un horitzó inicial fins al 2085 en el recinte actual i una ampliació no programada. - La constatació dels canvis demogràfics per impactes sanitaris, de gerontització o de migracions 2. Redactar una modificació de Pla general per inadequació de la reserva actual - Eliminació de l'impacte de les servituds de cementiri sobre els barris actuals - Adequar la reserva a les necessitats reals fins al 2085 - Compliment directrius de paisatge i La inclusió del conjunt del cementiri en el Pla especial de protecció del patrimoni arquitectònic. - Impulsar un estudi d'avaluació ambiental i millorar la integració ambiental, paisatgístic i ecològica del cementiri i el tanatori en relació amb la població
Gestor principal	Servei de Planificació urbanística i d'avaluació ambiental de plans i programes
Beneficiaris	Ciutadania
Terminis resultats	Revisió objectius cada: 3 anys
Cost econòmic Finançament	15.000 per als estudis demogràfics i d'impacte ambiental
Marc Legal	DECRET 297/1997, de 25 de novembre, pel qual s'aprova el Reglament de policia sanitària mortuòria. Pla territorial metropolità de Barcelona i Directrius de Paisatge Pla general municipal d'ordenació de Santa Perpètua de Mogoda Real Decret 314/2006 "Codi Tècnic de l'Edificació" BOE 28/03/2006 Decret 21/2006 (DOGC: 16/02/2006) pel qual es regula l'adopció de criteris ambientals i d'eco eficiència en els edificis.

Calendari execució	**2021**		**2025**		**2030**		**2040**		**2045**		**2049**
Semestre	**I**	**II**	**I**	**II**	**I**	**II**	**I**	**II**	**I**	**II**	
Prospectives	estudi		Autoavaluació		Autoavaluació		Autoavaluació		Autoavaluació		Autoavaluació
Modificació de pla general											

Segueix pàgina anterior

AVALUACIÓ ECONÒMICA – FINANCERA
La modificació de Pla general portarà associat un Estudi d'avaluació financera

GESTIÓ I AVALUACIÓ DE L'ACTUACIÓ	
Descripció	Avaluació per part del Servei de Salut pública i pels Serveis jurídics de l'Ajuntament
Indicadors de procés	1. Número d'habitants 2. Número de prospeccions que es realitzaran entre 2020 i 2049 3. Indicadors demogràfics de població per edats 4. Indicadors d'estudis de població nouvinguda adaptats a les tècniques d'enterrament 5. Número d'actuacions ambientals realitzades en cada anys
Indicadors de resultat	1. Pressupost executat en mesures ambientals i socials 2. Terminis del procés de modificació puntual de pla general

PDCEMENTIRI	SANTA PERPÈTUA DE MOGODA	Fitxa actuació	S3
Actuació	Actualització de les ordenances del serveis funeraris		
Camp / programa	Programa social	Codi	S

Descripció	Actualització de les condicions legals que regulen la Concessió administrativa del Cementiri i el Tanatori a Truyols S.A. fins al 2049 del serveis de cementiri i els funeraris que tenen la condició de serveis essencials d'interès general, sotmesos als principis d'universalitat, accessibilitat, continuïtat i respecte dels drets dels usuaris.
Prioritat	Mitjana
Objectius	Les modificacions de les ordenances de 1997 tenen per objectius: : 1. Adequar les vigents al marc normatiu actual sense alterar la concessió 2. L'assoliment dels estàndards mínims de qualitat en el servei de cementiri. 3. L'adaptació de les ordenances vigents a l'actual normativa tot garantint l'equilibri econòmic sense renunciar a les millores socials que demana la societat actual en temes tals com: o vehicles adequats per al trasllat de cadàvers en funció de nous tipus de trasllats costosos econòmica i ecològicament. o reserva de fèretres en consonància amb la reserva d'enterraments i amb preus assequibles, gestió d'incineració i altres modalitats d'enterrament sempre amb nínxol o columbari, i la correcta gestió d'osseres homologades. o mitjans per a la desinfecció de vehicles, estris, robes i altre material necessari, incloent els nous escenaris de pandèmies sanitàries i els aforaments en funció de les distàncies sanitàries vigents en cada moment. o personal suficient i preparat per a la conducció i administració del servei o Adequar el tanatori, les osseres, caixes sobrants i altres serveis bàsics. o Regular les activitats a l'entorn de la conservació de cendres 4. Modificar el reglament de cementiri en consonància amb les ordenances i per regular la forma d'ocupació dels nínxols.
Tasques	1. Crear la comissió redactora de la modificació de les ordenances es van redactar segons l' Ordenança-tipus dels serveis funeraris publicada al BOPB núm. 112, de 10 de maig de 1997 tots els requisits "estàndard" exigits per a l'obtenció de l'autorització, requisits i incorporats en les Ordenances municipals de serveis funeraris de Santa Perpètua de Mogoda publicada al BOP 30 de 4 de febrer de 1998, segons la qual calia dotar-se d'un tanatori. 2. Adaptació de l'ordenança municipal de serveis funeraris i cementiri a la normativa vigent i a les instal·lacions actuals. 3. Garantir la Informació l l'acompanyament al veïns i veïnes durant el cicle de redacció
Gestor principal	Serveis Jurídics i serveis de Salut pública i Acció cívica
Beneficiaris	Ciutadania
Terminis resultats	Ordenança acabada com a màxim el 2024
Cost econòmic Finançament	L'adaptació de l'ordenança també respon als canvis que hi ha hagut en la forma de fer el Servei. Es preveu una contractació externa de 14500 €
Marc Legal	Reial Decret Llei 7/1996, del 7 de juny, sobre mesures urgents de caràcter fiscal i de foment i liberalització de l'activitat econòmica, base de l'Ordenança actual modificat per la Llei 24/2005, de 18 de novembre, de reformes per impulsar la productivitat (BOE núm. 277, de 19 de novembre) Decret 209/1999, de 27 de juliol, pel qual s'aprova el Reglament que regula, amb caràcter supletori, els serveis funeraris municipals . Reial decret 1211/1990, de 28 de setembre, de transport del cadàver modificat pel Decret 319/1990, de 21 de desembre, Reglament de la Llei de regulació del transport de viatgers per carretera mitjançant vehicles de motor, , en l'article 140 exigia que l'empresa funerària que realitzés el transport funerari estigués situada en el municipi d'origen del transport DECRET 297/1997, de 25 de novembre, Reglament de policia sanitària mortuòria. Real Decret 314/2006 "Codi Tècnic de l'Edificació" BOE 28/03/2006 Decret 21/2006 (DOGC: 16/02/2006) pel qual es regula l'adopció de criteris ambientals i d'eco eficiència en els edificis. DL 2/2003, de 28 d'abril, per qual s'aprova el text refós de la Llei municipal i de règim local de Catalunya i normativa concordant

	Llei 9/2017, de 8 de novembre de Contractes del Sector públic. Reglament d'Obres, Activitats i Serveis dels ens locals, aprovat pel D179/1985, de 13 de juny, art 249d Plec de Clàusules Administratives Particulars i d'Explotació del contracte de concessió per a la gestió indirecta del servei municipal de cementiri i dels serveis funeraris municipals

Calendari execució	**2020**		**2025**		**2030**		**2040**		**2045**		**2049**	
Semestre	**I**	**II**	**I**	**II**	**I**	**II**	**I**	**II**	**I**	**II**	**I**	**II**
Pla Intervenció												

Continua de la pàgina anterior

AVALUACIÓ ECONÒMICA – FINANCERA
Tenint en compte que la concessió està en funcionament des del 2004 i l'ordenança que regula el servei públic i tot el procés no està revisada i resta pendent d'aprovació, no s'inclou una avaluació econòmica i financera de la proposta.

GESTIÓ I AVALUACIÓ DE L'ACTUACIÓ	
Descripció	Avaluació per part del Servei de Salut pública i pels Serveis jurídics de l'Ajuntament
Indicadors de procés	1. Número de membres de la comissió redactora 2. Número de serveis municipals representats 3. Número de ciutadans i entitats consultades 4. Número d reunions amb la concessionària 5. Nombre d'organismes supramunicipals consultats
Indicadors de resultat	1. Aprovacions en el procediment 2. Nombre d'articles adaptats 3. Data d'aprovació definitiva

PDCEMENTIRI	**SANTA PERPÈTUA DE MOGODA**	**Fitxa actuació**	**S4**
Actuació	Pla d'accions social en funció dels canvis sanitaris, demogràfics i culturals		
Camp / programa	Programa social	**Codi**	**S**

Descripció	Seguiment de les condicions socials i culturals de la Concessió administrativa del Cementiri i el Tanatori a Truyols S.A. fins al 2049 del serveis de cementiri i els funeraris que tenen la condició de serveis essencials d'interès general, sotmesos als principis d'universalitat, accessibilitat, continuïtat i respecte dels drets dels usuaris.
Prioritat	Alta
Objectius	El Pla d'acció social té per objectius: : 1. Ambientalitzar les accions de la concessió administrativa i reduir-ne l'impacte. 2. Incrementar la qualitat del servei a nivell de tracte emocional, cultural i socio-econòmic i dotant-se de nous elements en els equipaments funeraris 3. Establir noves mesures per afavorir el reconeixement del dret de llibertat i diversitat religiosa. 4. L'eliminació de barreres arquitectòniques en els espais funeraris 5. Obrir l'espai de participació a les entitats del municipi per poder aportar suggeriments i idees entre l'aprovació inicial i definitiva 6. Formació a treballadores i treballadors i a la pròpia concessió per al tracte social dels enterraments i les pautes de tractament
Tasques	1. Informar i acompanyar al veïns i veïnes durant el cicle complert d'un enterrament 2. Millorar els serveis respecte el dol, especialment en casos de dols singulars, creant espais de Memòria (ex. morts prematures, morts sense cerimònia, morts violentes) al recinte o en recintes vinculats dins la finca municipal del cementiri i del tanatori 3. Millorar l'espai de cerimònia exterior sota els arbres per tal de poder realitzar cerimònies menys restrictives en matèria d'aforament i mes variades en la seva concepció artística 4. Determinar un mapa de les orientacions dels nínxols per oferir a la població la possibilitat d'enterrament dels seus difunts en tombes orientades en una direcció determinada i separades segons confessions, ja que el nostre cementiri té varietat d'orientacions. El bloc I presenta orientació òptima al sudest. 5. Determinar els mapes d'aforament en funció de les distàncies sanitàries vigents en cada moment com a annex a les noves normatives 6. Itinerari adaptat, eliminació d'escales finals de rampa, reixes de canalitzacions inexistents a resoldre de forma immediata 7. Eliminació d'altres barreres a detectar
Gestor principal	Servei de Salut pública municipal
Beneficiaris	Ciutadania
Terminis resultats	Revisió objectius cada: 3 anys
Cost econòmic **Finançament**	Les inversions respecte nínxols corresponen a la concessionària i les inversions dels espais de millora s'han d'acordar de nou amb la concessionària. L'Ajuntament haurà de cobrir aquelles actuacions de millora que no puguin ser considerades dins l'àmbit de la concessió. En tractar-se d'uns serveis essencials l'administració actuant ha de vetllar directament per la correcta relació qualitat, preu i per les ofertes que es fan a les persones usuàries

Marc Legal	DECRET 297/1997, de 25 de novembre, pel qual s'aprova el Reglament de policia sanitària mortuòria. Real Decret 314/2006 "Codi Tècnic de l'Edificació" BOE 28/03/2006 Decret 21/2006 (DOGC: 16/02/2006) pel qual es regula l'adopció de criteris ambientals i d'eco eficiència en els edificis. DL 2/2003, de 28 d'abril, per qual s'aprova el text refós de la Llei municipal i de règim local de Catalunya i normativa concordant Llei 9/2017, de 8 de novembre de Contractes del Sector públic. Reglament d'Obres, Activitats i Serveis dels ens locals, aprovat pel D179/1985, de 13 de juny, art 249d Plec de Clàusules Administratives Particulars i d'Explotació del contracte de concessió per a la gestió indirecta del servei municipal de cementiri i dels serveis funeraris municipals Llei 16/2009, de 22 de juliol, de centres de culte

Calendari execució	**2020**		**2025**		**2030**		**2040**		**2045**		**2049**	
Semestre	**I**	**II**	**I**	**II**	**I**	**II**	**I**	**II**	**I**	**II**	**I**	**II**
Pla Intervenció												

Continua de la pàgina anterior

AVALUACIÓ ECONÒMICA – FINANCERA
Tenint en compte que la concessió està en funcionament des del 2004 i l'ordenança que regula el servei públic i tot el procés no està revisada i resta pendent d'aprovació, no s'inclou una avaluació econòmica i financera de la proposta.

GESTIÓ I AVALUACIÓ DE L'ACTUACIÓ	
Descripció	Avaluació per part del Servei de Salut pública i pels Serveis d'acció ciutadana
Indicadors de procés	1. Número de nínxols inclosos al catàleg de nínxols d'orientació significada 2. Número d'espais de cerimònia i de memòria adaptats 3. Número de nínxols amb orientació sol·licitada construïts l'any 2021 4. Numero d'accions socials incloses en el projecte de millora de l'any 2022
Indicadors de resultat	1. Pressupost executat (ingressos-despeses). 2. Número de serveis a la ciutadania que va incorporant la concessionària cada any

AJUNTAMENT DE SANTA PERPÈTUA DE MOGODA

PLA DIRECTOR DEL CEMENTIRI. FITXES D'ACCIÓ 2020

PROGRAMA EQUIPAMENTS E

PDCEMENTIRI	SANTA PERPÈTUA DE MOGODA	Fitxa actuació	E1
Actuació	Pla de manteniment correctiu i preventiu		
Camp / programa	Programa equipaments	**Codi**	**E**

Descripció	Actualitzar el Pla de manteniment preventiu i correctiu de la concessionària i el Pla de manteniment preventiu i correctiu de l'ajuntament. Hauran d'indicar la conservació i reparació dels espais lliures urbanitats i sense urbanitzar i de les instal·lacions del cementiri municipal construccions funeràries, edificis de serveis públics, paret de tancament del cementiri respecte l'espai exterior, incloent la neteja periòdica general i especial així com el tractament de les superfícies de jardí
Prioritat	Mitjana
Objectius	El Pla indicat té per objectiu: 1. Realitzar les operacions de manteniment correctiu i preventiu 2. Prevenir el deteriorament de les instal·lacions 3. Conservació segons l'establert al Text refós de la Llei de sòl RDL 2/2008, articles 9.1. i 35 b, com un deure dins l'estatut jurídic bàsic del propietari i a nivell de legislació a Catalunya pels articles 197 i 1978 del TRLU i els articles 29.2,253 i 254 del Relglament de dita llei. 4. Dita planificació s'ha d'aprovar per l'òrgan municipal competent 5. El cementiri de Santa Perpètua de Mogoda forma part del paisatge significat del municipi i serà integrat al Pla especial del Patrimoni arquitectònic, per la qual cosa també serà d'aplicació l'establert a la llei LLEI 9/1993, de 30 de setembre, del Patrimoni Cultural Català. És obligació del concessionari vetllar pels murs i elements exteriors i elimnar-ne els grafitis i vetllar pels espais enjardinats interiors i la vegetació.
Tasques	1. Actuacions que incorpora el Pla - Actuacions correctives i reparacions de fissures, posta al dia de pintures i vernissos - Actuacions preventives eliminant lesions tant de les edificacions com dels tancaments, marquesines, baranes, lloses, instal·lacions, ancoratges, murs, jardineria, fustes - Coordinació amb la substitució dels nínxols per fases amb les respectives actuacions jurídiques i edificatòries. 2. Redactar de nou i segons la normativa avui vigent el pla indicat 3. Impulsar un estudi d'avaluació ambiental i millorar la integració ambiental, paisatgístic
Gestor principal	Àrea del Territori i Serveis de manteniments
Beneficiaris	Ciutadania
Terminis resultats	Aprovar el nou pla el 2021 i realitzar la posta al dia de les fases endarrerides del Pla abans del 2024.
Cost econòmic Finançament	A càrrec de la Concessionària Truyols i de l'Ajuntament en els Plans respectius
Marc Legal	DECRET 297/1997, de 25 de novembre, pel qual s'aprova el Reglament de policia sanitària mortuòria. Real Decret 314/2006 "Codi Tècnic de l'Edificació" BOE 28/03/2006 Decret 21/2006 (DOGC: 16/02/2006) pel qual es regula l'adopció de criteris ambientals i d'eco eficiència en els edificis. LLEI 9/1993, de 30 de setembre, del Patrimoni Cultural Català Text refós de la Llei de sòl RDL 2/2008, articles 9.1. i 35 b, com un deure dins l'estatut jurídic bàsic del propietari i a nivell de legislació a Catalunya pels articles 197 i 1978 del TRLU i els articles 29.2,253 i 254 del Reglament de dita llei. L'Art.29.2 RLU indica en concret que són deures de la propietat: a) Manteniment o reposició de les condicions de seguretat, salubritat i ornament públic b) Conservació i rehabilitació de les condicions objectives d'habitabilitat dels habitatges o de les condicions de funcionalitat dels altres tipus de construccions, d'acord amb llur destí c) Deures de conservació o rehabilitació establerts per normes sectorials o normes de protecció del patrimoni cultural dels plans urbanístics d) Compliment de les normes de rehabilitació urbana establertes por el POUM o PAUM per a àmbits determinats Plec de Clàusules Administratives Particulars i d'Explotació del contracte de concessió per a la gestió indirecta del servei municipal de cementiri i dels serveis funeraris municipals

Calendari execució	**2021**		**2024**		**2030**		**2040**		**2045**		**2049**
Semestre	**I**	**II**	**I**	**II**	**I**	**II**	**I**	**II**	**I**	**II**	

Prospectives						
Execució del pla						

Segueix pàgina anterior

AVALUACIÓ ECONÒMICA – FINANCERA
Truyols ha de fer l'avaluació financera. El 2013 ja es va realitzar una exhaustiu informe de la situació sobre l'equilibri econòmic i financer del contracte de concessió i es va comprovar el desfasament temporal de la concessió en matèria d'inversions que decanten el desequilibri cap al perjudici de d'interès general . El compliment de les condicions bàsiques de la concessió es dota del present Pla director. Avui tornen a trobar-nos davant d'un defassatge del coeficient que apareix al contracte. Des d'aleshores ençà s'ha construir un bloc d'habitatges nous i no s'ha realitzat cap substitució, mentre els preus públics si que s'han anat actualitzant.

GESTIÓ I AVALUACIÓ DE L'ACTUACIÓ	
Descripció	Avaluació per part del Servei de manteniments del compliment de la normativa d'aplicació i el plec que regeix la concessió. En l'Informe d'avaluació i de seguiment de l'any 2013 redactat el 2 d'octubre de 2012 per l'arquitecta municipal es van detectar mancances en el seguiment
Indicadors de procés	1. Encàrrec a un tècnic amb titulació competent del nou pla de manteniment 2. Nombre d'operacions de manteniment preventiu i correctiu indicades al Pla 3. Etapes del tràmit del Pla
Indicadors de resultat	1. Pressupost executat en mesures ambientals i socials 2. Data de l'aprovació definitiva del Pla

PDCEMENTIRI	SANTA PERPÈTUA DE MOGODA	Fitxa actuació	E2
Actuació	Pla de substitució progressiva de blocs antics a 20 anys vista		
Camp / programa	Programa equipaments	**Codi**	**2**

Descripció	Redactar el Pla per substituir els nínxols que estan en mal estat per antiguitat, que estan buits
Prioritat	Mitjana
Objectius	El Pla indicat té per objectiu: 1. Realitzar el diagnòstic de l'estat de les edificacions antigues. 2. La planificació de les inversions en nínxols acomplint el requisits de fer la substitució progressiva dels blocs antics a 20 anys vista (des del 2004) amb garantia de construcció segons el coeficient 1,57 del contracte. En els darrers cinc anys ha estat en una mitjana de 17 nínxols per any i l'any 2020 de COVID ha estat de 20 nínxols per any. Al Quadre del present Pla director es calcula que per completar el cementiri actual al final de la concessió, any 2049 el ritme hauria de ser de 40 nínxols per any. Truyols aportarà cada any l'informe de gestió que descriurà el servei prestat, les actuacions fetes i les dades estadístiques i contractuals per a cada moment. Segons el ritme actual s'arribarà a l'any 2080 amb el recinte actual. 3. L'any 2024 finirà el primer termini de l'esmentat pla, la primera redacció del qual està pendent. Caldrà requerir a la Concessionària Truyols que presenti una proposta de Pla per tal que es porti a terme 4. Dita planificació s'ha d'aprovar per l'òrgan municipal competent i habilitar per a la legalització jurídica dels nínxols inclosos en el pla dels quals no ens consta titular. 5. L'anàlisi de titularitats i diagnosi edificatòria han d'anar sincronitzades 6. Gestió concessionària dels 630 impagats informats el 2019, dels quals han de ser expropiats uns 450 7. Planificació de la gestió d'expropiació de 630 nínxols impagats de deure de més de 3 anys que donaran lloc a 450 recuperacions, segons previsió Truyols 2019. Sense expropiar a data d'avui tenim sepultures fins al 2025 i amb expropiació arriben al 2033.
Tasques	1. Actuacions que incorpora la prospectiva - Detecció de l'estat de les edificacions - Detecció de nínxols abandonats - Programació de la substitució dels nínxols per fases amb les respectives actuacions jurídiques i edificatòries. 2. Redactar el pla indicat 3. Impulsar un estudi d'avaluació ambiental i millorar la integració ambiental, paisatgístic i Coordinar amb els serveis jurídics de l'Ajuntament els casos de titularitat de nínxols inclosos en cada fase 4. Redactar un conveni de gestió delegable.
Gestor principal	Servei de salut i Serveis jurídics centrals de l'Ajuntament (fase informe)
Beneficiaris	Ciutadania
Terminis resultats	Aprovar el pla el 2021 i realitzar la posta al dia de les fases necessàries del Pla abans del 2024 tal com es va preveure el 2013.
Cost econòmic Finançament	A càrrec de la Concessionària Truyols tota la gestió delegable que s'ha de formalitzar en un conveni que en reguli el procediment. La potestat expropiatòria l'ostenta l'administració, que ha de posar els mitjans i els procediments per poder portar a terme el pla que s'aprovi.
Marc Legal	DECRET 297/1997, de 25 de novembre, pel qual s'aprova el Reglament de policia sanitària mortuòria. Pla territorial metropolità de Barcelona i Directrius de Paisatge Pla general municipal d'ordenació de Santa Perpètua de Mogoda Real Decret 314/2006 "Codi Tècnic de l'Edificació" BOE 28/03/2006 Decret 21/2006 (DOGC: 16/02/2006) pel qual es regula l'adopció de criteris ambientals i d'eco eficiència en els edificis.

Calendari execució	**2021**		**2024**		**2030**		**2040**		**2045**		**2049**
Semestre	**I**	**II**	**I**	**II**	**I**	**II**	**I**	**II**	**I**	**II**	
Prospectives											
Execució del pla											

Segueix pàgina anterior

AVALUACIÓ ECONÒMICA – FINANCERA
Truyols ha de fer l'avaluació financera.

GESTIÓ I AVALUACIÓ DE L'ACTUACIÓ	
Descripció	Avaluació per part del Servei de Salut pública i pels Serveis jurídics de l'Ajuntament. Informe i tramitació del Pla per part de l'Àrea del Territori
Indicadors de procés	1. Encàrrec a un tècnic amb titulació competent del diagnòstic de l'estat de les edificacions 2. Nombre de nínxols decretats sense titular 3. Número nínxols detectats a substituïts 4. Etapes del tràmit del Pla 5. Nombre d'expedients d'expropiació oberts
Indicadors de resultat	1. Pressupost executat en mesures ambientals i socials 2. Data de l'aprovació definitiva del Pla 3. Nombre de llicències atorgades 4. Número nínxols substituïts 5. Nombre de titulats expropiats 6. Nombre de titulars nous

PDCEMENTIRI	SANTA PERPÈTUA DE MOGODA	Fitxa actuació	E3
Actuació	Projectes de nova construcció. Pla inversions 2024-2049 i Conveni de recuperació de nínxols		
Camp / programa	Programa equipaments	**Codi**	**E**

Descripció	Truyols finalitza la concessió l'any 2049 i va rebre el cementiri amb 364 nínxols no ocupats quan Santa Perpètua tenia 23140 habitants. A finals de 2019 disposava de 259 nínxols disponibles el que situa el coeficient de seguretat en 1,008 per sota del coeficient de seguretat del contracte que és 1,57 nix/hab*100. Estem doncs davant la necessitat de realitzar o bé el Pla de substitució previst en l'acció E2 o be nous nínxols i de fet preveure'n la programació dels subsegüents segons la llei del contracte.
Prioritat	Alta per al primer projecte i baixa per als següents
Objectius	La concessionària promourà els projectes i sol·licitarà les corresponents llicencies de les obres indicades que tenen per objectiu: 1. El compliment de les condicions de contracte per part del titular de la concessió i mantenir el cementiri en condicions de seguretat en la seva disponibilitat 2. Prevenir actuacions socials derivades de les emergències sanitàries i demogràfiques 3. El cementiri de Santa Perpètua de Mogoda forma part del paisatge significat del municipi i serà integrat al Pla especial del Patrimoni arquitectònic, per la qual cosa també serà d'aplicació l'establert a la llei 9/1993, de 30 de setembre, del Patrimoni Cultural Català. 4. Mantenir en tot moment les tipologies de sepultura en base a nínxols, no estant admeses sepultures a terra ni panteons ni altres formes d'enterrament que mostrin discriminació.
Tasques	1. Projecte de millores horitzó 2024 - Actuacions preventives de manteniment per substitució - Construcció de bloc o de sistema de nínxols orientats - Construcció de l'espai de memòria integrat en renovació de la jardineria i l'arbrat - Restitució d'ossera i tractament de l'ossera actual - Construcció dels nínxols nous que calgui per recuperar el coeficient 1,57 n/hab de contracte l'any 2022 (Manquen 140 nínxols) i prioritzar el bloc I atès que és una orientació que facilitaria la reducció d'expatriacions de cadàvers. 2. La comissió del Reglament ampliada amb tècnic o tècnica de Territori avaluarà el Pla d'inversions 2024-2049 que Truyols redactarà el 2022-23, amb proposta de conveni de recuperació de nínxols. 3. Acompanyar cada projecte d'un estudi d'avaluació ambiental i millorar la integració ambiental, paisatgística
Gestor principal	Àrea del Territori sota la supervisió de l 'Area de Salut
Beneficiaris	Ciutadania
Terminis resultats	Aprovar el primer projecte el 2021 i realitzar la posta al dia de les fases endarrerides del Pla abans del 2024. Les dates dels projectes de nova construcció 2034, 2040, 2046
Cost econòmic Finançament	A càrrec de la Concessionària Truyols
Marc Legal	DECRET 297/1997, de 25 de novembre, pel qual s'aprova el Reglament de policia sanitària mortuòria. Pla territorial metropolità de Barcelona i Directrius de Paisatge Pla general municipal d'ordenació de Santa Perpètua de Mogoda Real Decret 314/2006 "Codi Tècnic de l'Edificació" BOE 28/03/2006 Decret 21/2006 (DOGC: 16/02/2006) pel qual es regula l'adopció de criteris ambientals i d'eco eficiència en els edificis. LLEI 9/1993, de 30 de setembre, del Patrimoni Cultural Català Text refós de la Llei de sòl RDL 2/2008, articles 9.1. i 35 b, com un deure dins l'estatut jurídic bàsic del propietari i a nivell de legislació a Catalunya pels articles 197 i 1978 del TRLU i els articles 29.2,253 i 254 del Reglament de dita llei.

Calendari execució	2021-2022		2033-2034		2039		2040		2045		2046
Semestre	I	II	I	II	I	II	I	II	I	II	
Projectes											
Execució del projecte											

Segueix pàgina anterior

AVALUACIÓ ECONÒMICA – FINANCERA
Truyols ha de fer l'avaluació financera.

GESTIÓ I AVALUACIÓ DE L'ACTUACIÓ	
Descripció	Avaluació per part del Servei de Salut i de l'Àrea del Territori dels projectes elaborats i seguiment i supervisió de les obres executades
Indicadors de procés	1. Encàrrec de la Concessionària a un tècnic amb titulació competent 2. Nombre de reunions de coordinació dels projectes 3. Etapes del tràmit dels projectes 4. Nombre de nínxols, columbaris, osseres, espais de memòria i cerimònia previstos en els projectes de nova construcció o de substitució
Indicadors de resultat	1. Pressupost executat 2. Data de l'aprovació definitiva dels projectes 3. Nombre de nínxols, columbaris, osseres, espais de memòria i cerimònia construits 4. Acta de recepció de les obres

PDCEMENTIRI	SANTA PERPÈTUA DE MOGODA	Fitxa actuació	E4
Actuació	Projecte amillarament de la finca del cementiri, i parc del turó amb adequació dels aparcaments i d'aquelles obres no imputables a la concessió		
Camp / programa	Programa equipaments	Codi	E

Descripció	Els espais objecte de concessió administrativa son la finca municipal del tanatori i els recintes actuals del cementiri inclosos en una finca més gran de titularitat municipal que els rodeja. Mentre la finca del tanatori té ben identificats els seus límits a veïns per situar-se en un sòl de classificació i de realitat material de sòl urbà, la finca del cementiri no té definits els sues límits i està rodejada de terrenys que han de ser objecte de desenvolupament urbanístic per tots els seus costats excepte l'autopista al nord i que presenta importants episodis d'abocaments.
Prioritat	Molt alta
Objectius	Afitar la finca municipal que envolta concessió del cementiri i procedir a la seva adequació interior i exterior a nivell de tancaments i paisatge.
Tasques	1. Projecte d'afitament i notificació als predis veïns. 2. Projecte de tancament de la finca i adequació i ampliació dels aparcaments en feixes enjardinades i miradors. 3. Incorporar-hi un parc envoltant que inclogui espais de memòria i en compliment de la seguretat de policia mortuòria.
Gestor principal	Servei de patrimoni i serveis jurídics l'amillarament i Àrea del Territori i desenvolupament local el projecte del parc
Beneficiaris	Ciutadania
Terminis resultats	Aprovar el primer projecte el 2021 i realitzar obres abans del 2022.
Cost econòmic Finançament	40.000 € A càrrec del Pla d'inversions municipal
Marc Legal	DECRET 297/1997, de 25 de novembre, pel qual s'aprova el Reglament de policia sanitària mortuòria. Pla territorial metropolità de Barcelona i Directrius de Paisatge Pla general municipal d'ordenació de Santa Perpètua de Mogoda Real Decret 314/2006 "Codi Tècnic de l'Edificació" BOE 28/03/2006 Decret 21/2006 (DOGC: 16/02/2006) pel qual es regula l'adopció de criteris ambientals i d'eco eficiència en els edificis. LLEI 9/1993, de 30 de setembre, del Patrimoni Cultural Català Text refós de la Llei de sòl RDL 2/2008, articles 9.1. i 35 b, com un deure dins l'estatut jurídic bàsic del propietari i a nivell de legislació a Catalunya pels articles 197 i 1978 del TRLU i els articles 29.2,253 i 254 del Reglament de dita llei.

Calendari execució	2021-2022		2033-2034		2039		2040		2045		2046
Semestre	I	II	I	II	I	II	I	II	I	II	
Projectes											
Execució del projecte											

Segueix pàgina anterior

AVALUACIÓ ECONÒMICA – FINANCERA
Incloure en el Pla d'inversions el Projecte del Parc del turó del cementiri

GESTIÓ I AVALUACIÓ DE L'ACTUACIÓ	
Descripció	Realitzar l'amillarament a partir del Serveis de Patrimoni i urbanisme i un encàrrec extern per enjardinar i proposar els aparcaments
Indicadors de procés	

	1. Encàrrec de la Concessionària a un tècnic amb titulació competent 2. Nombre de reunions de coordinació dels projectes 3. Etapes del tràmit dels projectes 4. Nombre de nínxols, columbaris, osseres, espais de memòria i cerimònia previstos en els projectes de nova construcció o de substitució
Indicadors de resultat	1. Pressupost executat 2. Data de l'aprovació definitiva dels projectes 3. Nombre de nínxols, columbaris, osseres, espais de memòria i cerimònia construïts 4. Acta de recepció de les obres

8. **HORITZÓ**

Segons l'observatori de la Riera de caldes en els seus APUNTS19, la projecció de població fons al 2033 es situa en 27.114 habitants.

Figura 3. Població estimada a l'any 2033. Escenari mitjà. Municipis de l'Eix de la Riera de Caldes.

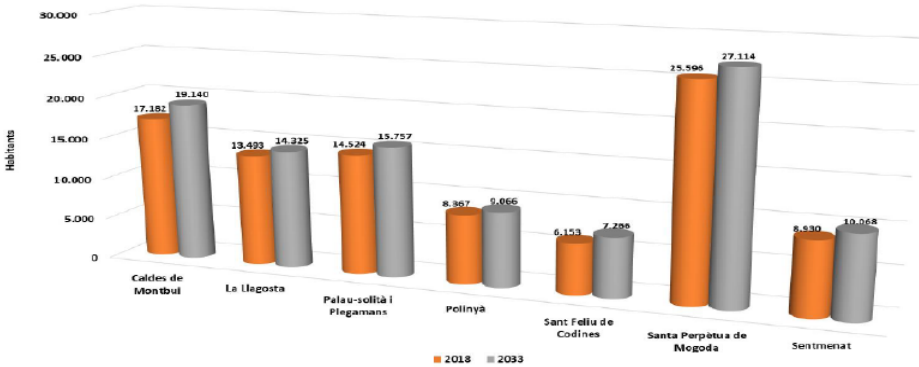

+1.958 habitants	+832 habitants	+1.233 habitants	+699 habitants	+1.113 habitants	+1.518 habitants	+1.138 habitants

Total Riera de Caldes	102.736 habitants +8.492 habitants

Les previsions en defunció que actualment ha establert IDESCAT són les següents:

IDESCAT	PREVISIONS GLOBALS	Defuncions per any
2018-2022	806	161
2023-2027	913	183
2028-2032	1011	202

En base als dos estudis indicats i la correcció de l'estimació d'un increment en el període 2020-2021 per causa de la crisi sanitària del COVID19, s'ha elaborat el procés de projecció fins al 2049 de final de la concessió (annex 5) .

Santa Perpètua de Mogoda, setembre de 2021

L'Alcaldessa

Isabel Garcia Ripoll - DNI 33887389V (TCAT)

Firmado digitalmente por Isabel Garcia Ripoll - DNI 33887389V (TCAT)
Fecha: 2021.09.17 13:31:05 +02'00'

La Directora

Teresa Mira Lozano - DNI 33862842B (TCAT)

Firmado digitalmente por Teresa Mira Lozano - DNI 33862842B (TCAT)
Fecha: 2021.09.17 12:37:23 +02'00'

[i] El 21 de novembre de 1178 es consagrà l'església i situà un poblament propi fins a 30 passos entorn del temple inclòs el cementiri, segons el Diplomatari de la Cartoixa de Montalegre, doc 143, font: "Pols de l'Era", 1: OLIVER i BRUY, Jaume, pàg. 61

[ii] "Pols de l'Era", 1: OLIVER i BRUY, Jaume, pàg. 58.

ANNEX 1 NORMATIVA URBANÍSTICA

1. Classificació del sòl

D'acord amb el pla general els terrenys estan classificats com a Sòl Urbà (SU).

2. Qualificació del sòl

Sistema d'equipaments comunitaris; equipament de CEMENTIRI (clau C-6).

Art. 208.- Règim general.

(NB)

1.- En l'obtenció, la projecció, el finançament, la construcció, l'ús, l'explotació i la conservació dels equipaments i les dotacions comunitàries s'observaran aquestes Normes i allò que disposa la legislació sectorial vigent per a cadascuna de les matèries.

2.- Els espais no ocupats per les edificacions i que constitueixin l'entorn d'aquests equipaments se sistematitzaran com a espais lliures enjardinats.

Art. 209.- Condicions d'ús.

(NB)

1.- Usos dominants:

- Cementiri (C6): Funerari i tanatori
- Entre tots els usos específics seran usos compatibles aquells que estiguin estrictament vinculats amb l'ús dominant i amb la funció concreta de l'equipament.

4.- La modificació d'un ús dominant definit per als sols qualificats com a equipament comunitari per un altre ús dominant, requerirà la prèvia aprovació d'un Pla Especial d'iniciativa pública.

6.- En qualsevol cas, quan es justifiqui que en un determinat sòl no és necessari l'equipament concret o qualsevol altre pel qual ha estat reservat, l'Administració actuant podrà destinar aquest sòl a sistema d'espais lliures o habitatge en règim protegit mitjançant el procediment que correspongui.

Art. 210.- Condicions d'ordenació i edificació.

(NB)

1.- El sistema d'ordenació dels equipaments i de les dotacions comunitàries serà en general el de volumetria específica.

Quan els equipaments formin part d'una illa d'edificació regulada segons l'alineació de carrer, aquests s'ordenaran segons els paràmetres d'edificació propis de la zona.

Es podran ordenar per volumetria específica quan ocupin la totalitat d'una illa o quan sigui obligat per les necessitats funcionals de l'equipament. En aquests casos conservaran l'edificabilitat que és pròpia de la zona i l'ordenació volumètrica es regularà mitjançant un Estudi de Detall on es valori la incidència sobre l'entorn.

2.- L'ordenació dels equipaments i les dotacions seguirà, en qualsevol cas, les següents determinacions:

a) S'adequarà a les característiques de l'edificació de la zona on se situï.

b) Es resoldran arquitectònicament els problemes que ocasionin les parets mitgeres, evitant que quedin vistes.

c) Es prestarà especial atenció al tractament dels espais no edificats de la parcel·la.

3.- Els paràmetres d'edificació per als diferents equipaments ordenats segons volumetria específica seran els següents:

c) Per al sistema de cementiri:

- Ocupació màxima de l'edificació: 60%
- Altura màxima de l'edificació: 6 m

5.- Respecte les masses boscoses incloses dins dels sistemes d'equipament serà d'aplicació l'establert en l'article 230 i concordants d'aquestes Normes.

7.- Sobre la qualificació de sistema general de Cementiri (Clau C6) a la Unitat d'Actuació UA 15 Creueta-Catalunya-València:

7.1.- Qualificació d'Equipament de Cementiri: Es qualifiquen, per implantar el Tanatori amb l'ús de Cementiri (Clau C6), els terrenys que limiten amb el carrer Creueta, el carrer València, la Zona de Reserva i protecció viària (clau D0) i els terrenys privats Industrials de configuració aïllada (clau 6.1b)

7.2.- Condicions d'ordenació i edificació: L'edificació s'ordenarà mitjançant edificació aïllada per ser l'aplicable en el sector o be, si per l'especificitat del cas es consideres adient s'ordenaria per volumetria específica mitjançant Estudi de detall.

Índex d'edificabilitat .....1,0m^{2}sostre/m^{2}sòl
Ocupació màxima 60%

7.3.- Condicions d'ús

Ús dominant:	Funerari
Usos compatibles:	Tanatori Oficines, comercial i serveis directament relacionats amb l'ús funerari. Aparcament a l'aire lliure directament relacionat amb l'ús funerari.

Art. 230.- Vegetació d'interès existent en els parcs urbans.
(NB)

1.- Dins l'espai qualificat de parc urbà existeixen un conjunt d'arbredes que pel seu interès històric i paisatgístic dins del municipi cal que es conservin i s'integrin en el disseny de cada parc, preservant la seva identitat i el seu caràcter, i establint un pla de gestió i manteniment.

2.- Constitueixen aquests espais d'interès:

Arbredes de Torreferrussa
Arbredes internes de l'entorn de la Granja Soldevila
Bosc de ca n'Oller
Bosc de can Roca
Bosc Soldevila
Pineda de la riera de Caldes del parc de ribera
Pineda de Mas Costa
Pineda i altres arbres del parc municipal
Plataner del pati de Mogoda
Plataners i castanyer de la Granja Soldevila
Plàtans de la riera de Santiga al costat de Panrico
Xiprers del cementiri

Aquest llistat no té caràcter exhaustiu però si vinculant.

ANNEX 2 Reglament de policia sanitària mortuòria (1997). Generalitat de Catalunya Decret 297/1997, de 25 de novembre, pel qual s'aprova el Reglament de policia sanitària mortuòria en el que descriu:

" Mitjançant el Reial Decret 2210/1979, de 7 de setembre, es van transferir a la Generalitat de Catalunya funcions i competències quan a l'acció pública sanitària, entre elles les que en relació amb la policia sanitària mortuòria atribuïen el Decret 2263/1974, de 20 de juliol, i disposicions complementàries, als òrgans de l'Administració de l'Estat. (....)

Secció 3. Incineració.
Article 18
18.1 Per a la instal·lació d'un incinerador de cadàvers i restes humanes s'ha d'elaborar un projecte que s'ha de sotmetre a informe vinculant de la delegació territorial del Departament de Sanitat i Seguretat Social de l'àmbit corresponent, l'aprovació del qual correspon a l'ajuntament respectiu que estableixi el servei o, si escau, l'autoritzi. Si, transcorregut el termini d'un mes des de la recepció del projecte, la delegació territorial corresponent no ha emes el corresponent informe l'ajuntament pot prosseguir la tramitació de l'expedient. (....)

secció 4 Exhumació
Article 21
No es pot obrir cap construcció funerària destinada a la inhumació de cadàvers abans del transcurs de dos anys des de la darrera inhumació si es tracta de cadàvers compresos en el grup II de l'article 8 d'aquest Reglament, o de cinc anys, Si es tracta de cadàvers del grup l, excepte autorització de l'alcalde del municipi corresponent, i sens perjudici de l'autorització judicial que pugui ser necessària de conformitat amb la legislació vigent. (....)

Capítol 5 Cementiris

Article 39
L'emplaçament de cementiris de nova construcció ha de complir Ics condicions següents:
39.1 A l'entorn del sòl destinat a la construcció del nou cementiri s'ha d'establir una zona de protecció de 25 metres d'amplada que, cas que existeixi planejament, ha d'estar qualificada com a zona d'emplaçament de nou cementiri. Aquesta zona ha d'estar enjardinada i, en tot cas, lliure de tota mena de construcció. No és necessari l'enjardinament quan l'entorn natural del cementiri no ho requereixi.
39.2 A partir del recinte d'aquesta primera zona de protecció se n'ha d'establir una segona de 225 metres d'amplada, en la qual únicament es poden autoritzar:
a) Instal·lacions de caràcter industrial o de serveis tècnics per a la infraestructura urbanística i d'equipament comunitari.
b) Habitatges unifamiliars.

c) Explotacions agropecuàries.

Aquests tres tipus d'usos han de ser facultativament assignats pel planificador, en funció de cada situació concreta del municipi.

Article 41
41.1 L'ampliació de cementiris està subjecte als mateixos requisits d'emplaçament exigits per a les noves construccions. No obstant això, a partir de 50 metres del cementiri, es poden permetre, també, habitatges plurifamiliars.
41.2 Als efectes d'aquest Reglament s'entén per ampliació de cementiris tota modificació que comporti augment de la seva superfície o increment del nombre total de sepultures autoritzades. La resta de modificacions, tenen el caràcter de reforma.
41.3 L'informe hidrogeològic a què es refereix l'article 40 d'aquest Reglament només és necessari en cas que l'ampliació del cementiri es faci fora del recinte existent.
41.4 La reforma de cementiris no està subjecte a les normes d'emplaçament regulades en els articles anteriors.

Article 42
42.1 Els plans generals d'ordenació urbana i les normes subsidiàries de planejament han d'incloure, entre els documents informatius, un estudi sobre les necessitats que en relació al servei de cementiri es poden preveure en l'àmbit del planejament redactat.
42.2 Les diferents figures de planejament de l'ordenació del sòl s'han d'ajustar, en el moment de la seva revisió, a les normes d'aquest Reglament sobre emplaçament de cementiris.
42.3 En la tramitació de plans generals, de normes subsidiàries, de plans parcials i de plans especials, sempre que incideixin de forma directa o indirecta en les condicions d'emplaçament de cementiris, i una vegada aprovats inicialment, d'acord amb el que preveu l'article 57 del Decret Legislatiu 1/1990, de 12 de juliol, pel qual s'aprova la refosa dels textos legals vigents a Catalunya en matèria urbanística, s'ha de sofisticar informe al delegat territorial del Departament de Sanitat i Seguretat Social de l'àmbit corresponent.
42.4 L'emplaçament dels cementiris de nova construcció ha de correspondre al que es prevegi en el planejament de cada municipi. En cas que en el planejament urbanístic vigent en el municipi no s'hagi fet cap previsió d'emplaçament d'un cementiri nou, o no hi hagi planejament, aquest s'ha de fixar tenint en compte el que preveu l'article 128 del Decret Legislatiu 1/1990, de 12 de juliol, per a les edificacions en sòl no urbanitzable.
Article 43
43.1 Els expedients de construcció i d'ampliació de cementiris han d'incloure la documentació següent:

a) Informe urbanístic on consti que l'emplaçament del cementiri és el previst en el planejament urbanístic vigent. En cas que no hi hagi previsió

d'emplaçament, és necessari l'informe de la Comissió d'Urbanisme de Catalunya on consti que s'ha seguit el procediment específic per ubicar aquest ús.

b) Estudi hidrogeològic del terreny, si escau, on hi constin les seves característiques de permeabilitat, la situació del nivell freàtic i/o els nivells saturats dels possibles aqüífers confinats quan aquests existeixin, com també la direcció del flux subterrani.
c) Projecte de construcció que ha de contenir una memòria signada per un professional competent en què es faci constar:

El lloc de l'emplaçament.
L'extensió prevista.
La distància en línia recta fins a la zona de població més propera.
Les comunicacions amb la zona urbana.
La distribució dels diferents serveis, recintes, edificis i jardins.
La classe d'obres i materials que s'han d'utilitzar en els murs de tancament i les edificacions.
El nombre, tipus i característiques de les construccions funeràries destinades a inhumacions, tenint en compte el que disposa l'article 46 d'aquest Reglament.
El sistema a emprar per l'eliminació de deixalles i residus.

43.2 Els expedients de reforma de cementiris han d'incloure la documentació esmentada a l'apartat anterior, llevat de l'estudi hidrogeològic i de l'informe urbanístic.
43.3 Per a l'aprovació o, si escau, l'autorització de la construcció, l'ampliació o la reforma del cementiri és necessari que la Delegació Territorial del Departament de Sanitat i Seguretat Social de l'àmbit corresponent, emeti informe sanitari vinculant sobre el projecte. Transcorregut el termini de dos mesos des de la recepció de l'expedient, si la Delegació Territorial corresponent no ha emès l'informe es pot prosseguir amb la tramitació de l'expedient.

Article 44
44.1 Els expedients de construcció, d'ampliació i de reforma de cementiris que aprovin o, si escau, autoritzin els municipis, han de ser instruïts i resolts per l'òrgan municipal competent, de conformitat amb la normativa de règim local aplicable.
44.2 En cas que l'òrgan municipal competent per resoldre acrediti la dificultat o la impossibilitat per complir les normes sobre emplaçament de cementiris establertes en aquest Reglament, el conseller de Sanitat i Seguretat Social, a proposta del director general de Salut Pública i previ informe de les direccions generals d'Administració Local i d'Urbanisme, pot autoritzar excepcionalment que es pugui construir o ampliar el cementiri prèvia la resolució del procediment a què es refereix l'apartat anterior.
44.3 Transcorregut el termini de 6 mesos des de la iniciació de l'expedient sense que s'hagi atorgat l'autorització amb caràcter excepcional, s'entén denegada aquesta autorització.

Article 45
La capacitat que ha de tenir un cementiri s'ha de determinar en funció de la mitjana del nombre de defuncions ocorregudes en el terme municipal durant els darrers 20 anys. Cada cementiri ha de disposar d'un nombre de sepultures que possibiliti fer-se càrrec dels enterraments que es prevegin per els 10 anys següents a la seva construcció, i de terreny suficient per poder incrementar aquest nombre de sepultures segons les necessitats previstes per als propers 25 anys.

Article 46
46.1 Els cementiris han de disposar necessàriament, a més del nombre corresponent de sepultures, de les instal·lacions següents:

a) Un local destinat a dipòsit de cadàvers. Aquests dipòsits poden ser utilitzats com a sales d'autòpsies quan reuneixin les condicions previstes a continuació:

Terra i parets de material impermeable, de fàcil neteja i desinfecció.

La unió de l'envà i del terra i dels envans entre si ha de ser arrodonida. El terra ha de tenir una pendent superior al 1 % en direcció a un desguàs.

Una taula d'acer inoxidable o d'altre material impermeable de fàcil neteja i desinfecció, amb desguàs i aigua freda i calenta.

Estris necessaris per a realització de la intervenció i material per a la seva desinfecció.

Serveis sanitaris, vestidor i dutxes d'ús exclusiu pel metge forense i el personal auxiliar que efectuï l'autòpsia, independent i annex a la sala d'autòpsia.

b) Un sector destinat a l'enterrament de restes humanes procedents d'avortaments, d'intervencions quirúrgiques i de mutilacions i de criatures abortives.

c) Una ossera general destinada a recollir les restes provinents de les exhumacions.

d) Instal·lacions d'aigua i serveis higiènics.

46.2 Cada cementiri ha de portar un llibre-registre on s'anotaran totes les inhumacions i les exhumacions que es realitzin, amb especificació de la data de realització, del nom del difunt o del titular de la resta, del lloc concret d'inhumació i distingint si la causa de defunció és del grup I o 11.
(...)

[i] El 21 de novembre de 1178 es consagrà l'església i situà un poblament propi fins a 30 passos entorn del temple inclòs el cementiri, segons el Diplomatari de la Cartoixa de Montalegre, doc 143, font: "Pols de l'Era", 1: OLIVER i BRUY, Jaume, pàg. 61
[ii] "Pols de l'Era", 1: OLIVER i BRUY, Jaume, pàg. 58.

https://infogram.com/informe-demografic-santa-perpetua-de-mogoda-1h7k230l901ng2x?live

ANNEX 4

APUNTS 19 AMERC PROJECCCIÓ POBLACIÓ 2018-2033

ANNEX 5

PLA DIRECTOR DEL CEMENTIRI QUADRE DE PROJECCCIÓ 2021-2049

PLÀNOLS INTERPRETATIUS
PLÀNOLS INFORMATIUS

Informe demogràfic Santa Perpètua de Mogoda

Any 2020

Índex

Població, superfície i densitat de població
Evolució de la població i variació anual (sèrie 2000 – 2020)
Evolució de la variació poblacional any a any (en %)
Composició per grups d'edat (2020) i evolució del darrer any (2019 – 2020)
Piràmide d'edats (2020)
Població en edat activa (16 – 64 anys)
Indicadors demogràfics. Municipis i àmbits supraterritorials (2020)

Moviment natural de la població (2019)
Creixement natural de la població (2019)
Taxa de natalitat i taxa de mortalitat (2019)
Indicadors demogràfics de natalitat i mortalitat (2020*)

Evolució del moviment migratori (2019)
Evolució del moviment migratori segons destí (2019)
Lloc de naixement i origen de la població (2020)
Nacionalitat (2020)

Població

Santa Perpètua de Mogoda

Any 2020

25.999 habitants

Superfície i densitat de població

Superfície

15,8

km²

Densitat

1.642,4

hab./ km²

Font: Elaboració pròpia a partir de dades del Padró d'Habitants 2020. IDESCAT

Evolució de la població (2000 – 2020)

Santa Perpètua de Mogoda

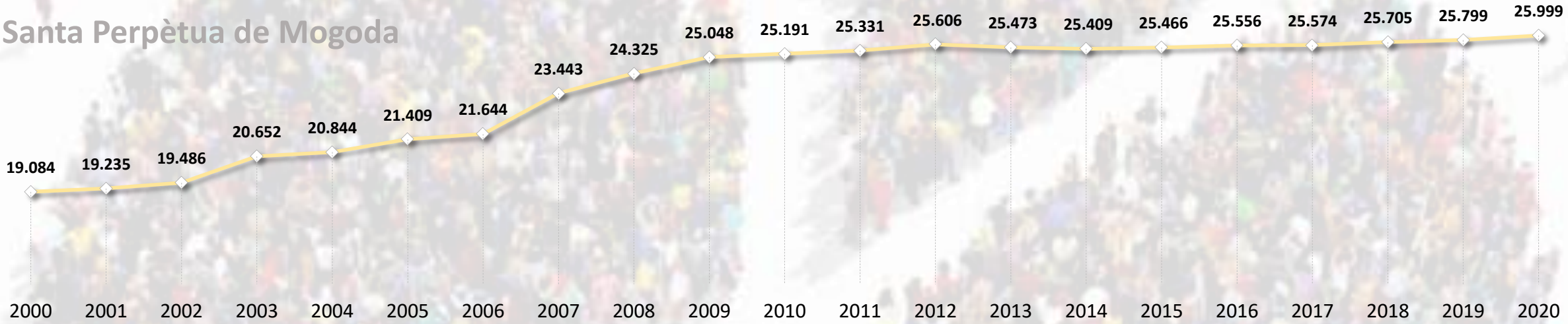

Variació anual de la població

Any	2001	2002	2003	2004	2005	2006	2007	2008	2009	2010	2011	2012	2013	2014	2015	2016	2017	2018	2019	2020
Població	19.235	19.486	20.652	20.844	21.409	21.644	23.443	24.325	25.048	25.191	25.331	25.606	25.473	25.409	25.466	25.556	25.574	25.705	25.799	25.999
Var. Absoluta	151	251	1.166	192	565	235	1.799	882	723	143	140	275	-133	-64	57	90	18	131	94	200
Var. Relativa	0,8%	1,3%	6,0%	0,9%	2,7%	1,1%	8,3%	3,8%	3,0%	0,6%	0,6%	1,1%	-0,5%	-0,3%	0,2%	0,4%	0,1%	0,5%	0,4%	0,8%

Variació període 2000 - 2020

Municipi	2000	2010	2020	Var. 2010 - 2020		Var. 2000 - 2020	
				Absoluta	Relativa	Absoluta	Relativa
Santa Perpètua de Mogoda	19.084	25.191	25.999	808	3,2%	6.915	36,2%

Font: Elaboració pròpia a partir de dades del Padró d'Habitants 2020. IDESCAT

Evolució de la variació poblacional any a any (en %). Santa Perpètua de Mogoda - Catalunya

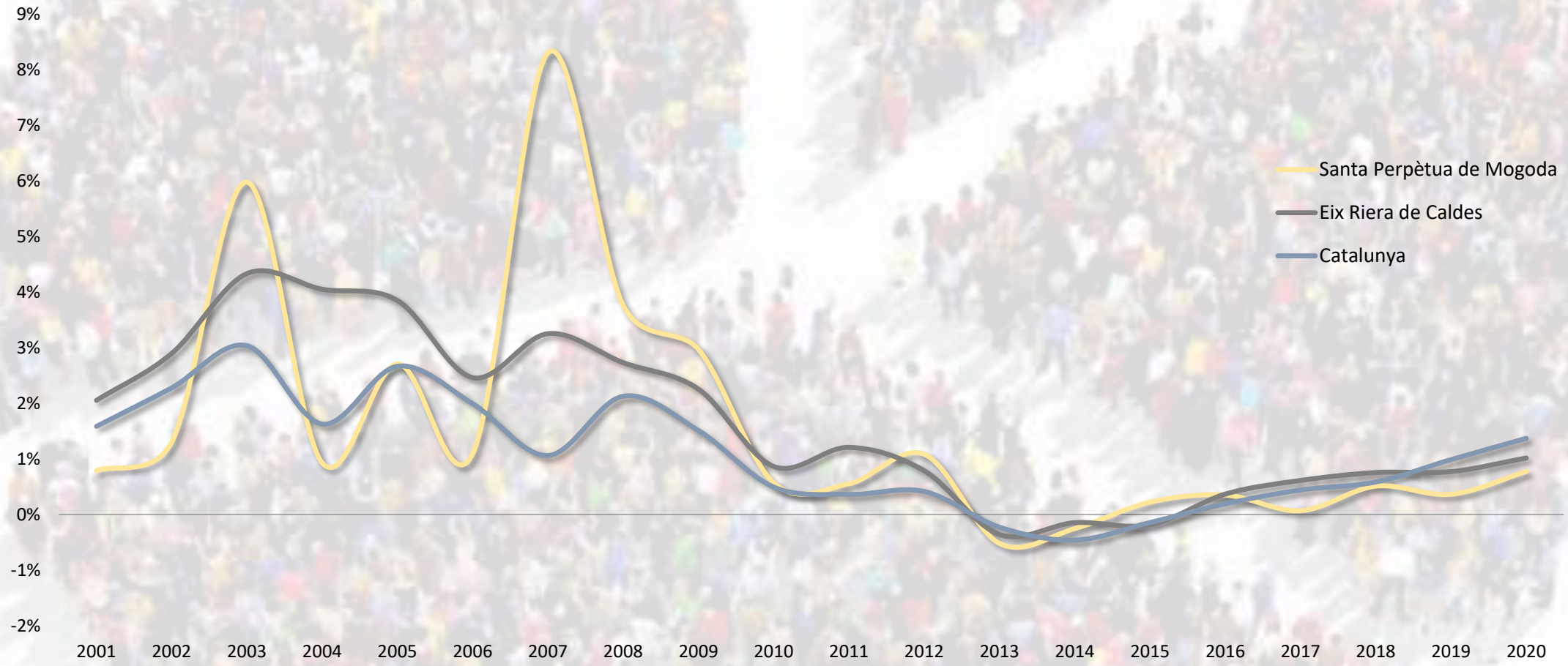

Font: Elaboració pròpia a partir de dades del Padró d'Habitants 2020. IDESCAT

Composició per grups d'edat (2020) i evolució del darrer any (2019 – 2020)

Santa Perpètua de Mogoda

Infants 0-15	Edat activa 16-64	Gent gran 65 +
18,5%	66,2%	15,4%
4.799 persones	17.203 persones	3.997 persones
▼117	▲210	▲107
-2,4% darrer any	+1,2% darrer any	+2,8% darrer any

Comparativa amb els àmbits supraterritorials (% sobre la població total)

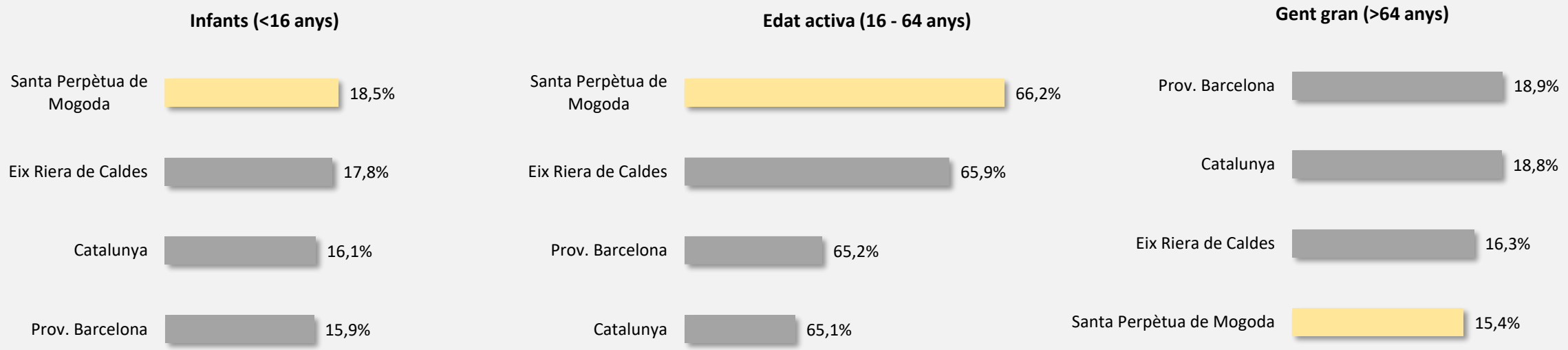

Font: Elaboració pròpia a partir de dades del Padró d'Habitants 2020. IDESCAT

Piràmide d'edats (2020)

Piràmide d'edats de la població. Santa Perpètua de Mogoda (2020)

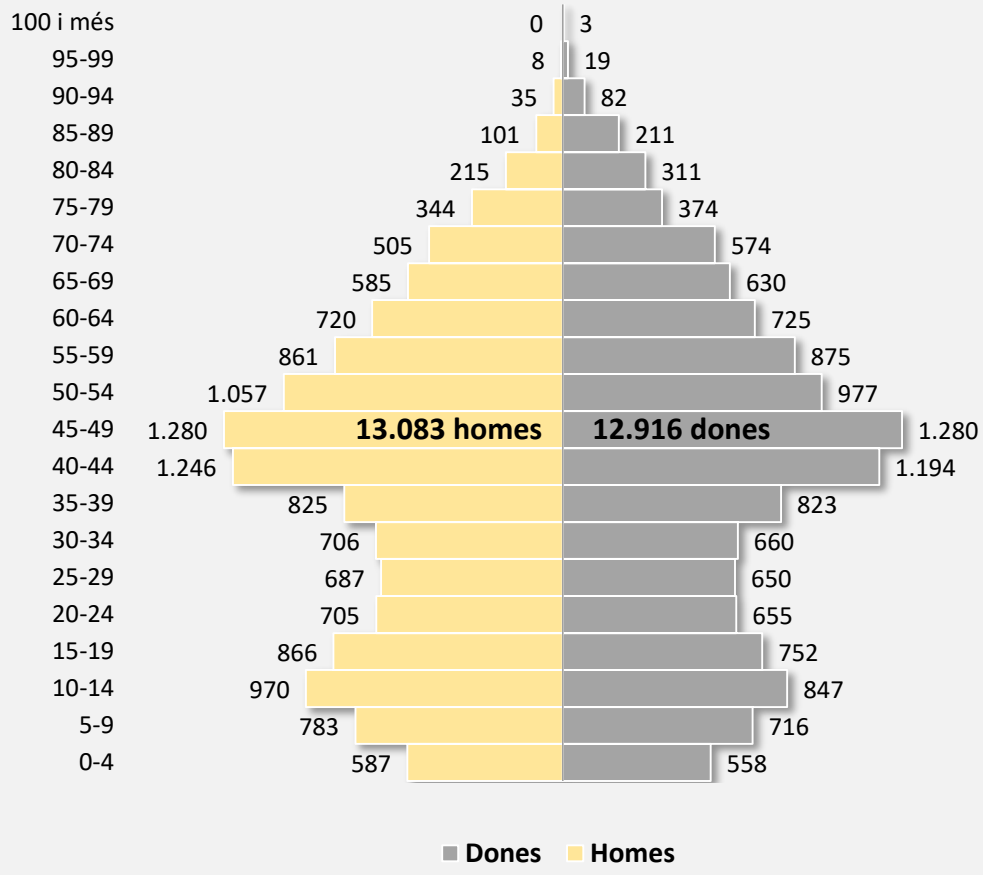

Comparativa amb Catalunya (% sobre el total)

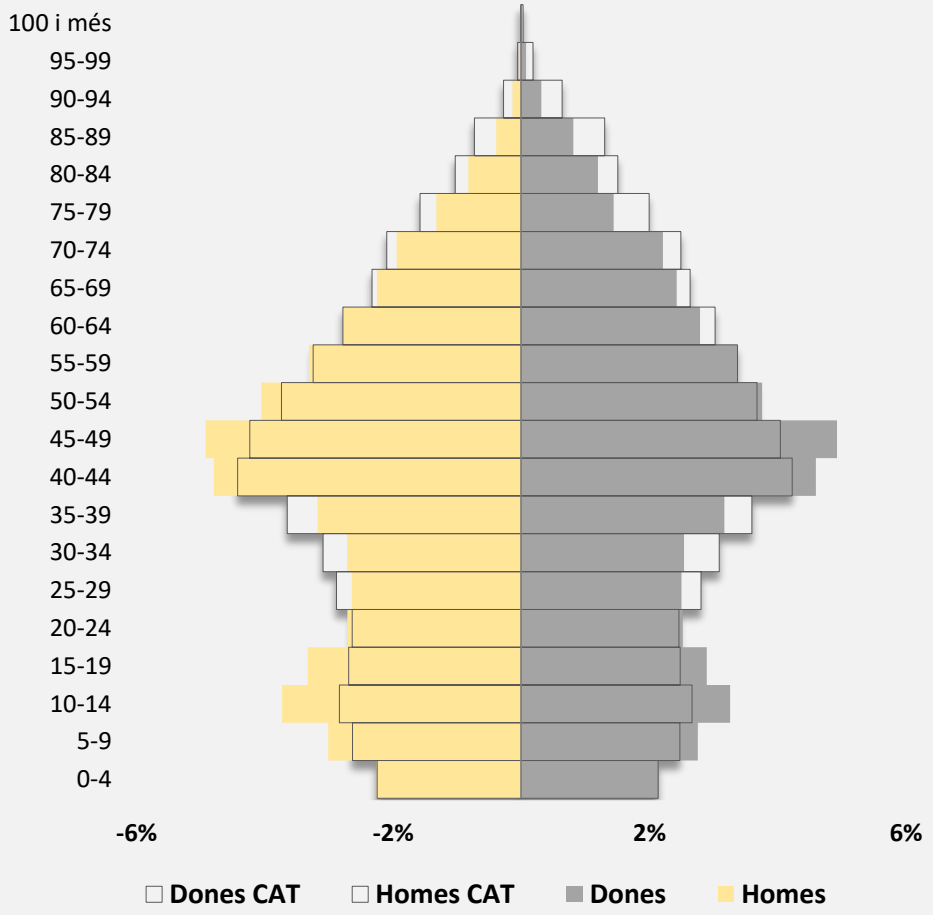

Font: Elaboració pròpia a partir de dades del Padró d'Habitants 2020. IDESCAT

Població en edat activa (16 – 64 anys)

Piràmide de població en edat activa. SPM (2020)

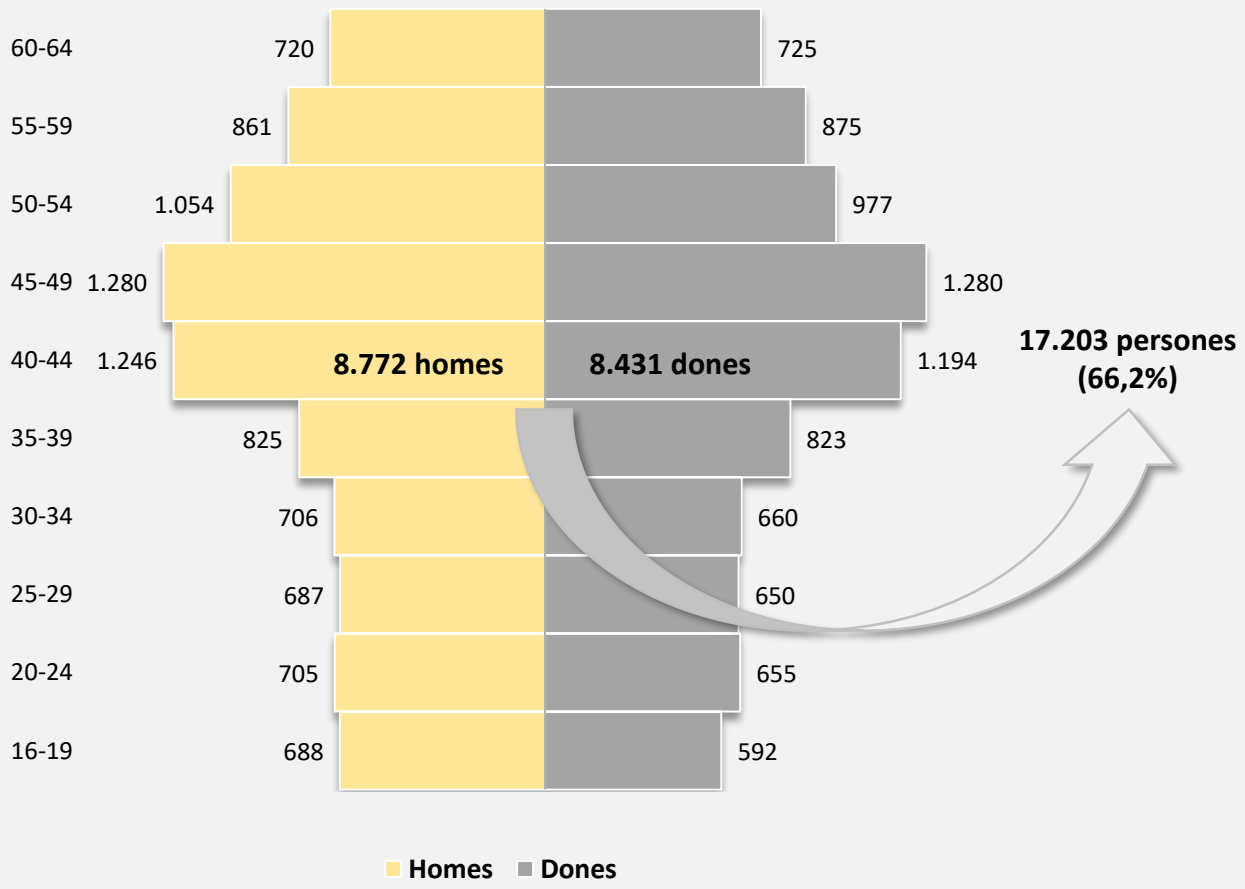

Comparativa amb Catalunya (% sobre total)

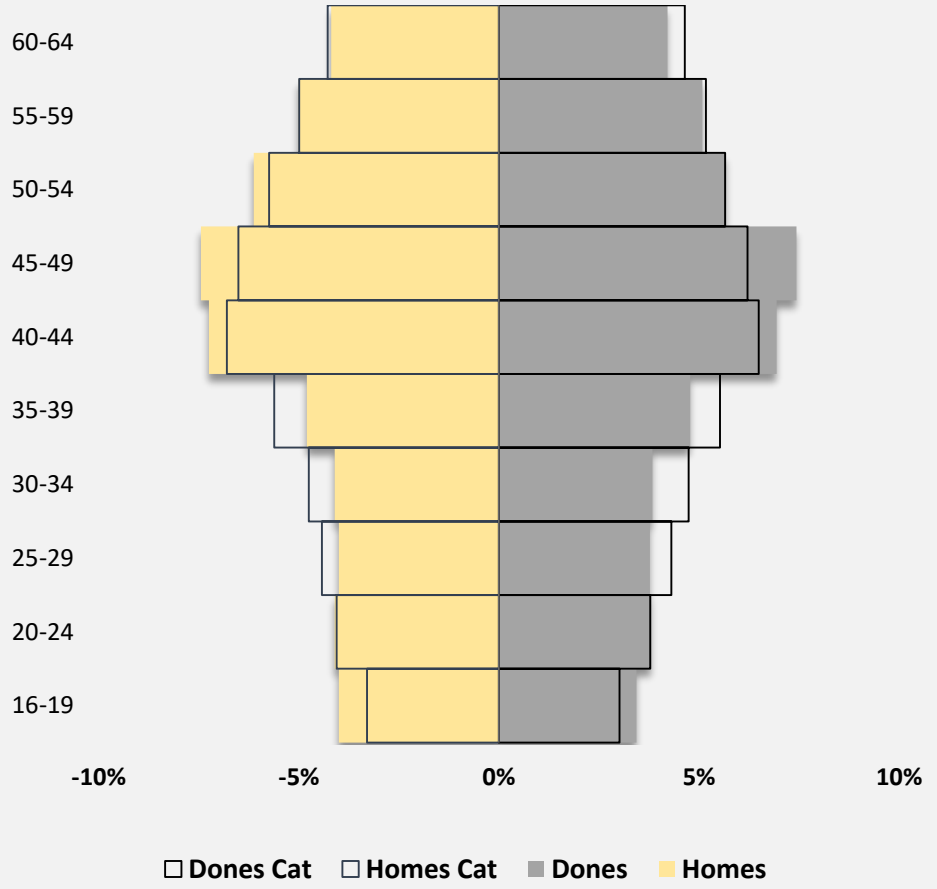

Font: Elaboració pròpia a partir de dades del Padró d'Habitants 2020. IDESCAT

Indicadors demogràfics i variació del darrer any (2019 - 2020)

Santa Perpètua de Mogoda	formulari	2019	2020	Var. 2019-20
Índex de masculinitat	ƒ= (població masculina/població femenina)*100	100,91	101,29	0,38
Edat mitjana de la població	ƒ= mitjana aritmètica	40,50	40,80	0,30
Taxa de joventut	ƒ= (població 16-64 anys/població total)*100	9,90	0,10	-9,80
Índex d'envelliment	ƒ=(població 65 anys i més/població 0-15 anys)*100	79,13	83,29	4,16
Índex de dependència global	ƒ= [((població 0-15 anys)+(població 65 anys i més))/(població 16-64 anys)]*100	51,82	51,13	-0,69
Índex de dependència juvenil	ƒ= (població 0-15 anys/població 16-64 anys)*100	28,93	27,90	-1,03
Índex de recanvi de la població en edat actives	ƒ= (població 60-64 anys/població 15-19 anys)*100	89,40	89,31	-0,09

Font: Elaboració pròpia a partir de dades de l'Hermes (2020), Diputació de Barcelona.

Moviment natural de la població (2019*)

Evolució dels naixements i defuncions a Santa Perpètua de Mogoda (2000 – 2019)

Variació del darrer any (2018-19)

▼19 (-9,6%)

0 (0,0%)

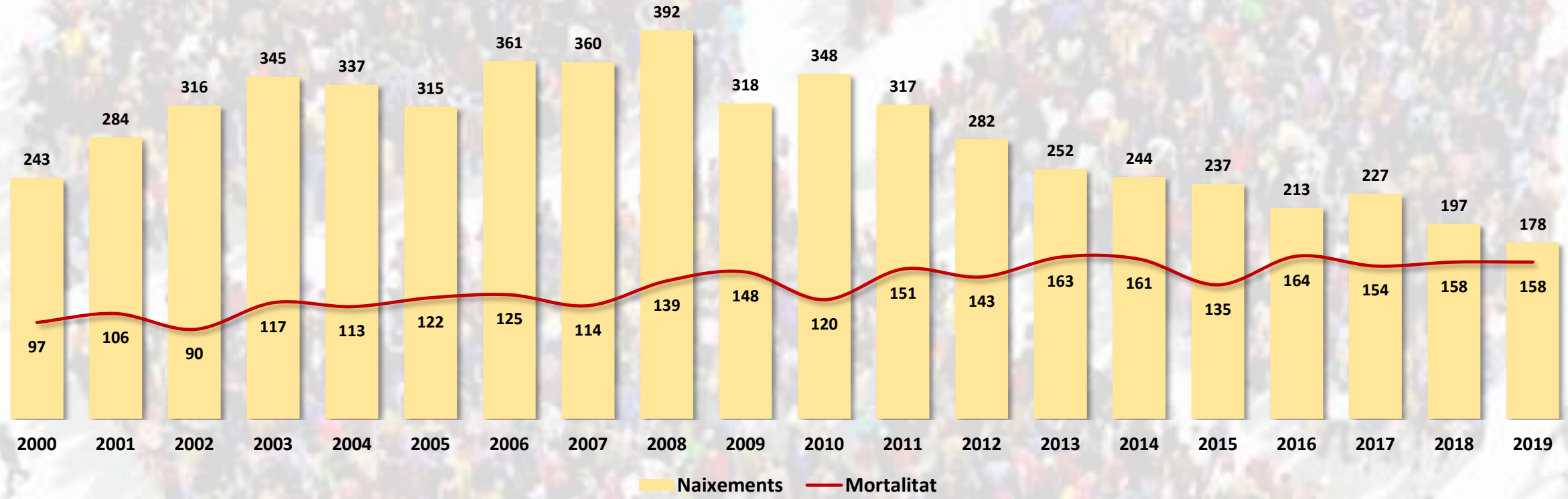

*<u>Nota metodològica:</u> *Les dades sobre **moviment natural** no provenen del Padró d'Habitants, sinó de les estadístiques sobre moviment natural de la població publicades per l'INE. Aquestes es publiquen amb un any d'endarreriment respecte les dades del Padró. Per tant, les darreres dades publicades **corresponen a l'any 2019**.*

Font: Elaboració pròpia a partir de dades de l'INE. Moviment natural de la població.

Creixement natural de la població (2019)

Evolució del creixement natural a Santa Perpètua de Mogoda (2000 – 2019)

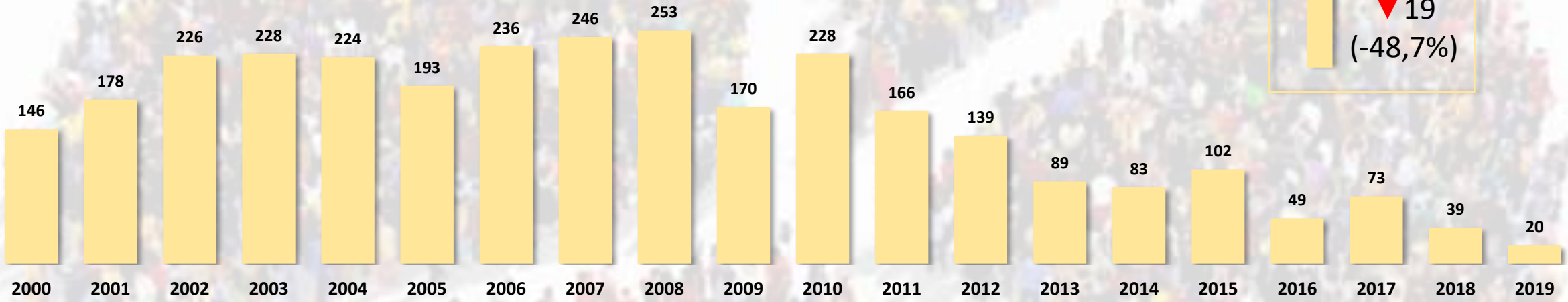

Variació del darrer any (2018-19)



Tendència del creixement natural. Diferencial valor 2018 vs. 2019.

	2018	2019	Diferència
Santa Perpètua de Mogoda	**39**	**20**	**-19**
Eix de la Riera de Caldes	71	30	-41
Vallès Occidental	987	890	-97
Vallès Oriental	115	98	-17
Barcelona província	-1.726	-1.796	-70
Catalunya	-2.996	-2.999	-3

Font: Elaboració pròpia a partir de dades de l'INE. Moviment natural de la població.

Taxa de natalitat i taxa de mortalitat (2019)

Evolució de la taxa de natalitat i la taxa de mortalitat. Santa Perpètua de Mogoda (2000 – 2019)

Variació del darrer any (2018-19)

▼0,79 (-10,3%)

▼0,05 (-0,8%)

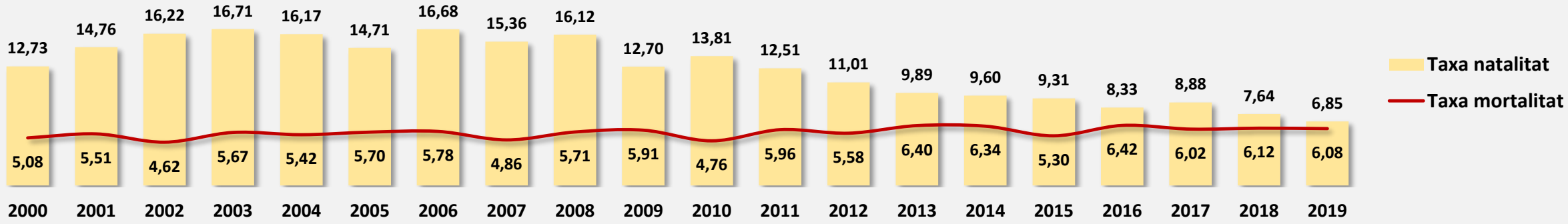

Taxa bruta de natalitat = Naixements en el període / Milers d'habitants a meitat del període

Taxa bruta de mortalitat = Defuncions en el període / Milers d'habitants a meitat del període

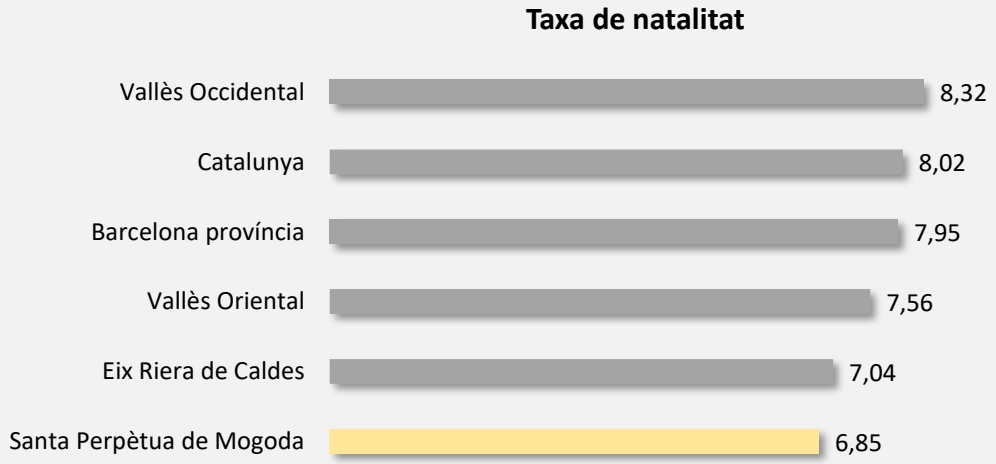

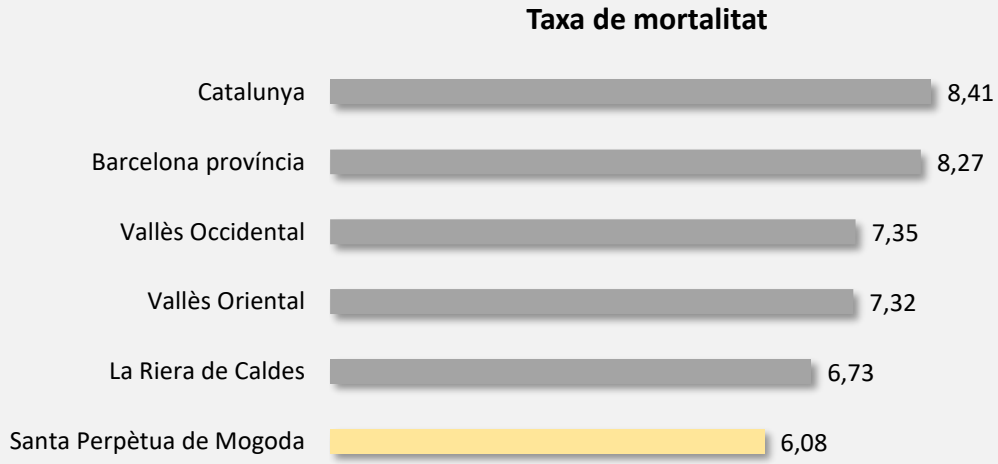

Font: Elaboració pròpia a partir de dades de l'INE. Moviment natural de la població.

Indicadors demogràfics de natalitat i mortalitat. Variació del darrer any (2019 - 2020)

Santa Perpètua de Mogoda	formulari	2019	2020	Var. 2019-20
Índex de potencialitat	f= (Dones 20-34 anys / dones 35-49 anys)*100	57,12	59,60	2,48
Índex de tendència	f= (població 0-4 anys / població 5-9 anys)*100	78,28	76,38	-1,90
Taxa general de fecunditat	f= (nº total de naixements / dones (15-49 anys)*1.000	32,68	29,50	-3,18
Índex sintètic de fecunditat	f= (nº total de naixements / població femenina 15-49 anys)*100	1,14	1,03	-0,11

*La darrera dada disponible referent a la taxa general de fecunditat i a l'índex sintètic de fecunditat correspon a l'any 2019.

Font: Elaboració pròpia a partir de dades de l'Hermes (2020), Diputació de Barcelona.

Evolució del moviment migratori (2019)

Evolució de les immigracions i emigracions. Santa Perpètua de Mogoda (2005 - 2019)

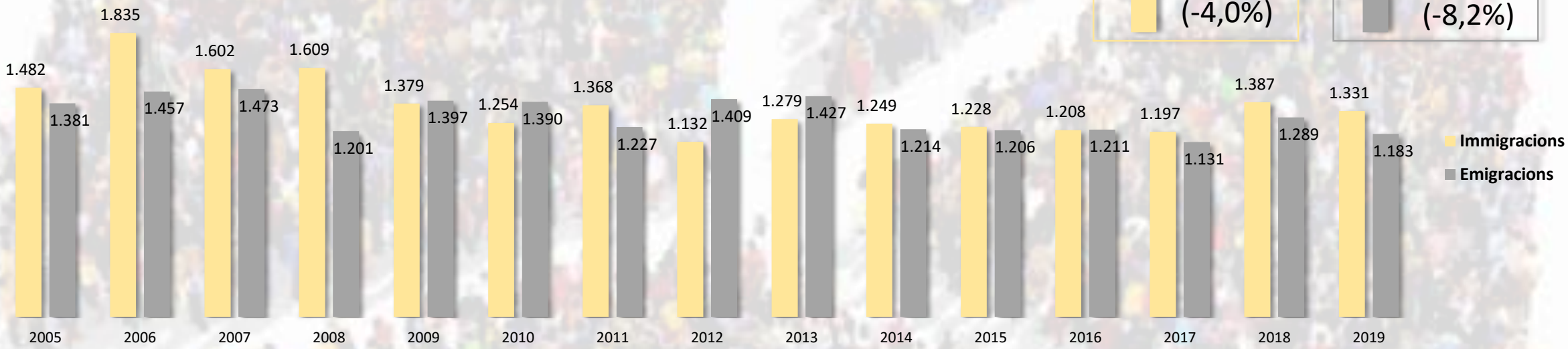

Evolució del saldo migratori (immigracions - emigracions). Santa Perpètua de Mogoda (2005 - 2019)

	2005	2006	2007	2008	2009	2010	2011	2012	2013	2014	2015	2016	2017	2018	2019	Var.2018-19
Saldo migratori	101	378	129	408	-18	-136	141	-277	-148	35	22	-3	66	98	148	+50 (+51,0%)

Nota metodològica:

*Les dades sobre **moviment migratori** no provenen del Padró d'Habitants, sinó de les estadístiques sobre moviment migratori de la població publicades per l'IDESCAT.*

*Aquestes es publiquen amb un any d'endarreriment respecte les dades del Padró. Per tant, les darreres dades publicades **corresponen a l'any 2019**.*

Font: Elaboració pròpia a partir de dades de l'IDESCAT. Moviment migratori.

Evolució del moviment migratori segons destí (2019)

Evolució de les immigracions segons destí (dins o fora de l'Estat). Santa Perpètua de Mogoda (2005 - 2019)

IMMIGRACIONS	2005	2006	2007	2008	2009	2010	2011	2012	2013	2014	2015	2016	2017	2018	2019	Var. 2018-19
Dins l'Estat	1.252	1.499	1.229	1.146	1.061	1.023	1.106	973	1.120	1.073	1.026	936	912	1.010	986	-2,4%
Fora de l'Estat	230	336	373	463	318	231	262	159	159	176	202	272	285	377	345	-8,5%
Immigracions total	1.482	1.835	1.602	1.609	1.379	1.254	1.368	1.132	1.279	1.249	1.228	1.208	1.197	1.387	1.331	-4,0%
% Immigració Estrangera	15,5%	18,3%	23,3%	28,8%	23,1%	18,4%	19,2%	14,0%	12,4%	14,1%	16,4%	22,5%	23,8%	27,2%	25,9%	-1,3 p.p.

Evolució de les emigracions segons destí (dins o fora de l'Estat). Santa Perpètua de Mogoda (2005 - 2019)

EMIGRACIONS	2005	2006	2007	2008	2009	2010	2011	2012	2013	2014	2015	2016	2017	2018	2019	Var. 2018-19
Dins l'Estat	1.335	1.268	1.160	1.017	1.190	1.161	1.094	1.067	1.091	1.007	1.038	1.035	990	1.090	1.073	-1,6%
Fora de l'Estat	46	189	313	184	207	229	133	342	336	207	168	176	141	199	110	-44,7%
Emigracions total	1.381	1.457	1.473	1.201	1.397	1.390	1.227	1.409	1.427	1.214	1.206	1.211	1.131	1.289	1.183	-8,2%
% Emigració Estrangera	3,3%	13,0%	21,2%	15,3%	14,8%	16,5%	10,8%	24,3%	23,5%	17,1%	13,9%	14,5%	12,5%	15,4%	9,3%	-6,1 p.p.

Font: Elaboració pròpia a partir de dades de l'IDESCAT. Moviment migratori.

Lloc de naixement i origen de la població (2020)

Població resident segons el lloc de naixement. Santa Perpètua de Mogoda (2020)

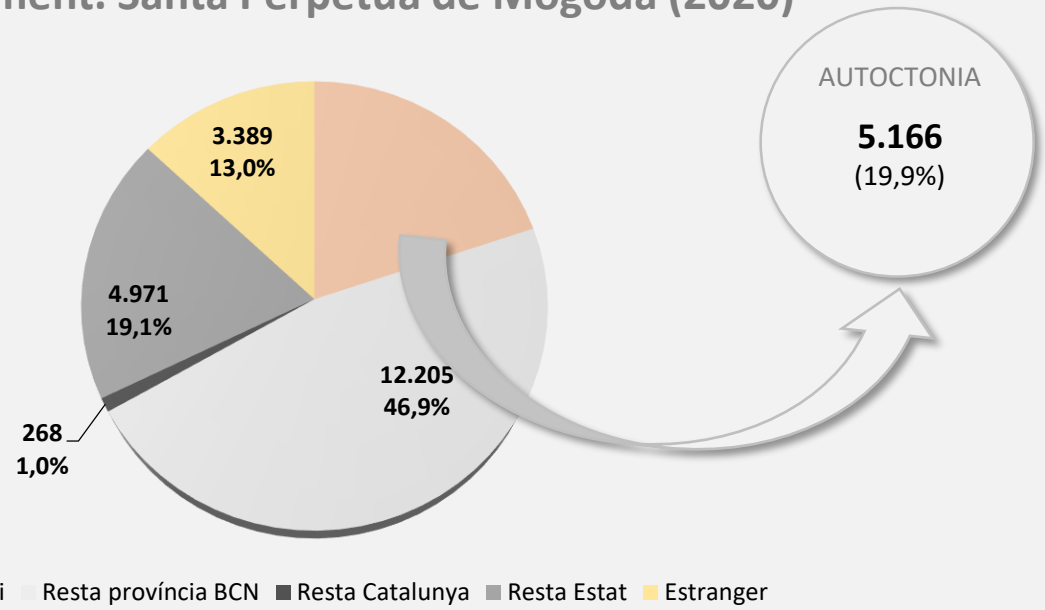

Distribució de la població resident segons el lloc de naixement. Santa Perpètua de Mogoda (2008 - 2020)

Santa Perpètua de Mogoda	2008	2009	2010	2011	2012	2013	2014	2015	2016	2017	2018	2019	2020	Dif- 19-20
Província de Barcelona	13,9%	14,7%	15,5%	16,3%	16,9%	17,6%	18,1%	18,6%	19,0%	19,3%	19,6%	**19,8%**	**19,9%**	**0,1 p.p.**
Resta de Catalunya	49,7%	48,6%	48,2%	47,9%	47,6%	47,7%	47,9%	48,0%	48,0%	47,9%	47,4%	**47,4%**	**46,9%**	**-0,4 p.p.**
Resta de l'Estat	1,1%	1,1%	1,1%	1,1%	1,1%	1,1%	1,1%	1,1%	1,1%	1,1%	1,1%	**1,0%**	**1,0%**	**0,0 p.p.**
Estranger	24,3%	23,3%	22,9%	22,4%	22,0%	21,9%	21,7%	21,5%	21,1%	20,6%	20,2%	**19,6%**	**19,1%**	**-0,5 p.p.**
Total	10,9%	12,2%	12,3%	12,3%	12,4%	11,8%	11,2%	10,8%	10,8%	11,0%	11,6%	**12,2%**	**13,0%**	**0,8 p.p.**

Font: Elaboració pròpia a partir de dades del Padró d'Habitants, INE.

Nacionalitat (2020)

% de població estrangera (2020). Comparativa vs. àmbits supraterritorials

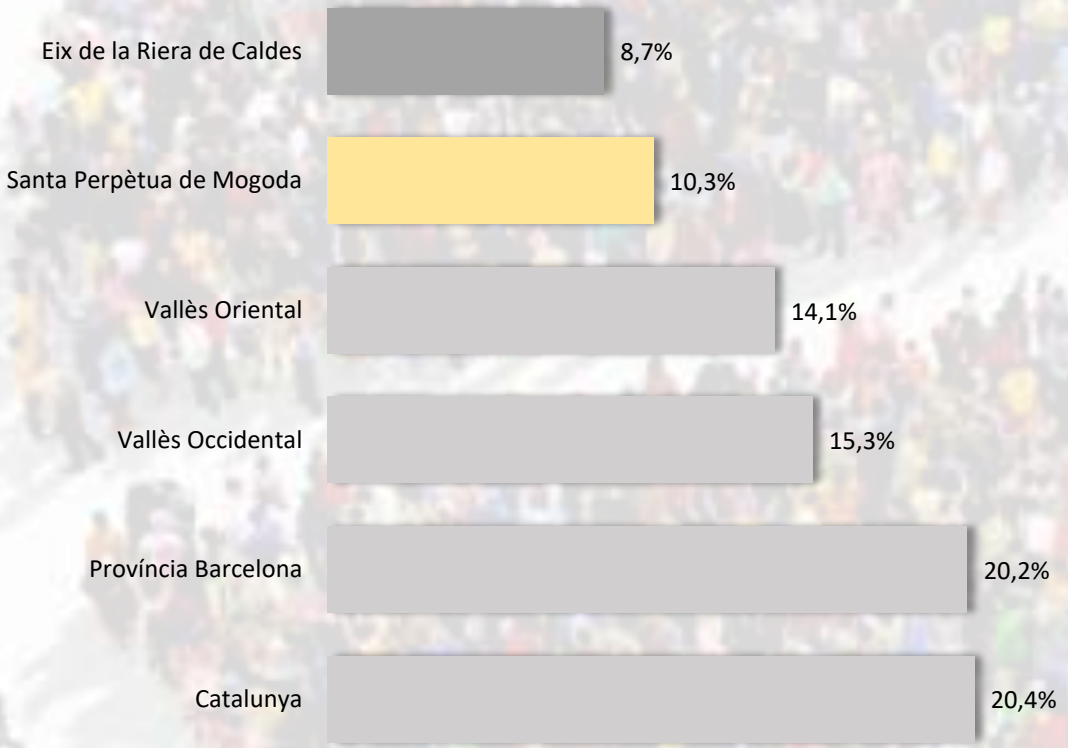

Població segons nacionalitat. Santa Perpètua de Mogoda (2020)

Població Total	**25.999**	**100,0%**
Espanyols	23.329	89,7%
Marroc	628	2,4%
Colòmbia	181	0,7%
Romania	139	0,5%
Xina	137	0,5%
Perú	119	0,5%
Pakistan	111	0,4%
Rep. Dominicana	64	0,2%
Bolívia	54	0,2%
Itàlia	52	0,2%
Nigèria	51	0,2%
Equador	49	0,2%
Brasil	44	0,2%
Veneçuela	37	0,1%
Bulgària	36	0,1%
França	32	0,1%
Argentina	31	0,1%
Ucranïa	30	0,1%
Rússia	28	0,1%
Paraguai	26	0,1%
Senegal	25	0,1%
Argèlia	25	0,1%
Portugal	24	0,1%
Cuba	18	0,1%
Regne Unit	16	0,1%
Alemanya	15	0,1%
Uruguai	14	0,1%
Xile	10	0,0%
Oceania i Apàtrides	7	0,0%
Polònia	5	0,0%
Resta de nacionalitats	662	2,5%

Font: Elaboració pròpia a partir de dades del Padró d'Habitants, INE.

Nacionalitat (2020)

Evolució del pes de la població de nacionalitat estrangera. Santa Perpètua de Mogoda (2000 – 2020)

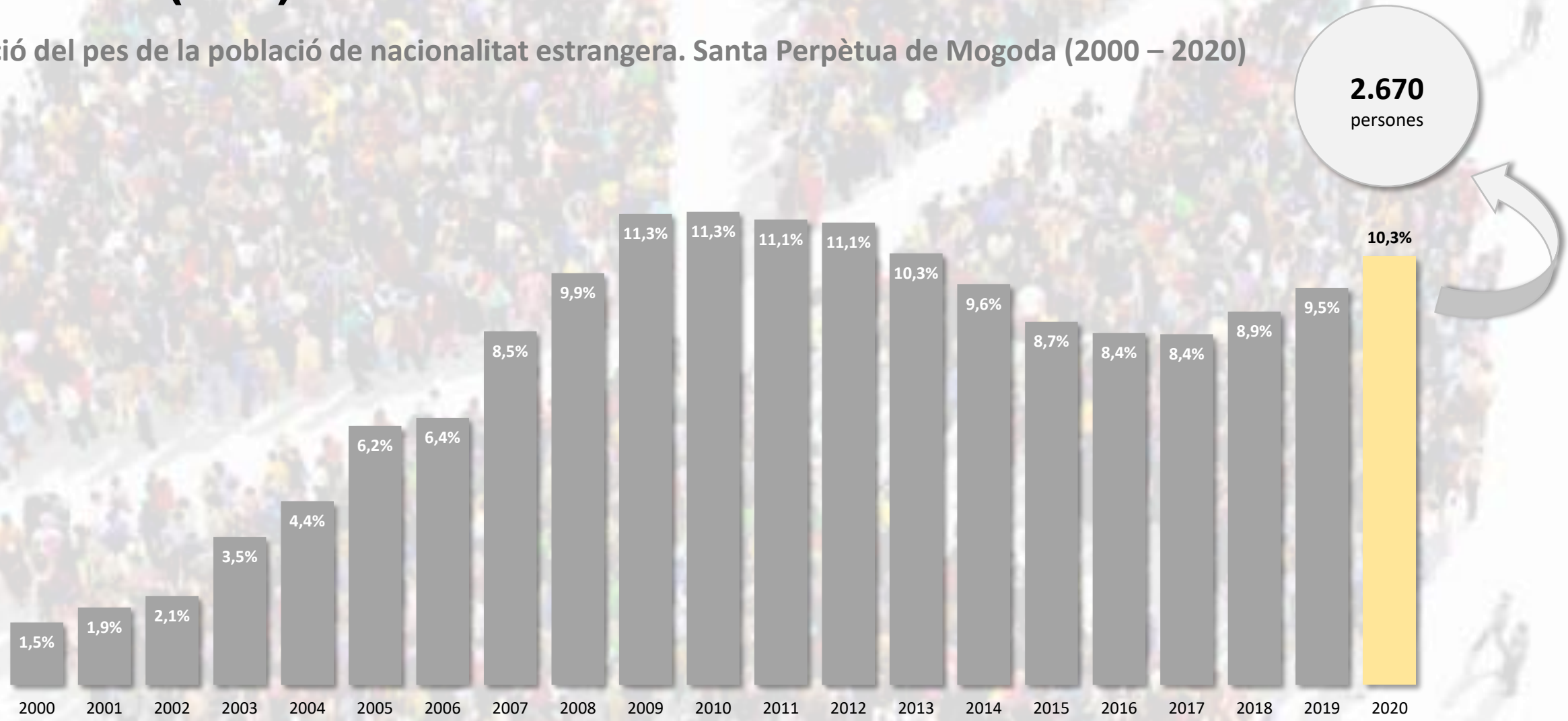

Font: Elaboració pròpia a partir de dades del Padró d'Habitants, INE.

Document elaborat per:

Observatori de l'Eix de la Riera de Caldes

En un projecte impulsat per:

AMERC
Associació de Municipis de l'Eix Riera de Caldes

Municipis promotors:

Ajuntament de Caldes de Montbui
Ajuntament de la Llagosta
Ajuntament de Palau-solità i Plegamans
Ajuntament de Polinyà
Ajuntament de Santa Perpètua de Mogoda
Ajuntament de Sentmenat

Amb el suport de:

XODEL
Xarxa d'Observatoris del Desenvolupament Econòmic Local

Diputació Barcelona

AMERC
Associació de Municipis de l'Eix
Riera de Caldes

Apunts 29

Projeccions de població municipal

2018 - 2033

Índex

Projeccions de població 3
1. Escenaris 3
1.1. Escenari mitjà vs escenari padronal 4
1.2. Escenari mitjà. 2018 - 2033 6
1.2.1 Components del creixement demogràfic projectat (base 2018). Escenari mitjà. 13
1.3. Escenari padronal. 2018 – 2033 15
1.3.1. Components del creixement demogràfic projectat (base 2018). Escenari padronal. 22

Projeccions de població

Una projecció demogràfica és una estimació basada en un càlcul probabilístic sobre el futur d'una població. Aquestes estimacions es duen a terme a partir d'unes hipòtesis de comportament de diversos paràmetres relacionats amb el moviment natural de la població, com per exemple, la natalitat i la mortalitat, així com els moviments migratoris. La finalitat d'una estimació o projecció demogràfica és determinar els possibles canvis que pot patir una població en un període determinat, com per exemple les variacions en el volum, en l'estructura per edats, en la distribució per gèneres, etc. Normalment, en generar una estimació de població, s'estableixen diversos escenaris amb diferents graus de variabilitat en les hipòtesis, des d'escenaris més simples i menys canviants, a escenaris que presenten variacions més accentuades.

1. Escenaris

A mitjans del mes de febrer de 2020, l'Institut d'Estadística de Catalunya va publicar, per primera vegada, les projeccions de població amb base de l'any 2018, i amb nivell de desagregació municipal. Aquestes projeccions tenen com a horitzó l'any 2033.

L'entitat ofereix **dos escenaris o projeccions** basats en l'anàlisi dels mateixos paràmetres (fluxos de creixement natural i fluxos migratoris), però **que difereixen en el valor de la població en el punt de partida**. En aquest sentit, **l'escenari mitjà** es basa en la població amb punt de partida a l'1 de gener de 2018, calculat a partir de la informació recollida en el Cens de població de l'any 2011 i en el cens del moviment demogràfic (2011-2017).

D'altra banda, **l'escenari padronal** té com a punt de partida la població del Padró d'habitants, també a 1 de gener de 2018.

Tanmateix, cal aclarir que el tret diferencial entre ambdues projeccions és mínim (basat en temes de comptabilitat i tractament estadístic), i en aquest sentit, ambdós escenaris representaran tendències i variacions molt similars.

En el present informe, s'analitzarà ambdós escenaris per copsar l'evolució que poden experimentar els municipis de l'Eix de la Riera de Caldes en les estimacions per un període futur de 15 anys. S'establirà una comparativa territorial per observar la variació, les tendències i les diferències entre municipis i àmbits supraterritorials. Tanmateix, es vol observar quina serà la distribució de la població per grups d'edat, així com determinar quins són els components de creixement que tenen més pes en l'evolució de la població, sigui el creixement natural o bé, el creixement migratori.

1.1. Escenari mitjà vs escenari padronal

Figura 1. Comparativa entre projeccions de població. Escenari mitjà vs Escenari padronal. 2018-2033

	Escenari Mitjà				Escenari Padronal				Diferència	
	2.018	2.033	Variació	(%)	2018	2033	Variació	(%)	Mitjà - Padronal	(%)
Caldes de Montbui	17.182	19.140	1.958	11,4%	17.451	19.394	1.943	11,1%	-15	-0,3%
La Llagosta	13.493	14.325	832	6,2%	13.372	14.286	914	6,8%	82	0,7%
Palau-solità i Plegamans	14.524	15.757	1.233	8,5%	14.637	15.891	1.254	8,6%	21	0,1%
Polinyà	8.367	9.066	699	8,4%	8.389	9.106	717	8,5%	18	0,2%
Sant Feliu de Codines	6.153	7.266	1.113	18,1%	6.185	7.312	1.127	18,2%	14	0,1%
Santa Perpètua de Mogoda	25.596	27.114	1.518	5,9%	25.705	27.278	1.573	6,1%	55	0,2%
Sentmenat	8.930	10.068	1.138	12,7%	8.959	10.113	1.154	12,9%	16	0,1%
RdC	94.245	102.736	8.491	9,0%	94.698	103.380	8.682	9,2%	191	0,2%
Vallès Oriental	405.236	449.507	44.271	10,9%	406.371	451.809	45.438	11,2%	1.167	0,3%
Vallès Occidental	915.486	1.024.266	108.780	11,9%	918.005	1.029.116	111.111	12,1%	2.331	0,2%
Província de Barcelona	5.571.966	6.003.163	431.197	7,7%	5.611.236	6.046.423	435.187	7,8%	3.990	0,0%
Catalunya	7.543.825	8.120.736	576.911	7,6%	7.602.703	8.184.070	581.367	7,6%	4.456	0,0%

Font: Elaboració pròpia a partir de les projeccions de població municipals de l'IDESCAT.

Figura 2. Evolució de la població a l'Eix de la Riera de Caldes. Comparativa entre projeccions. 2018 – 2033

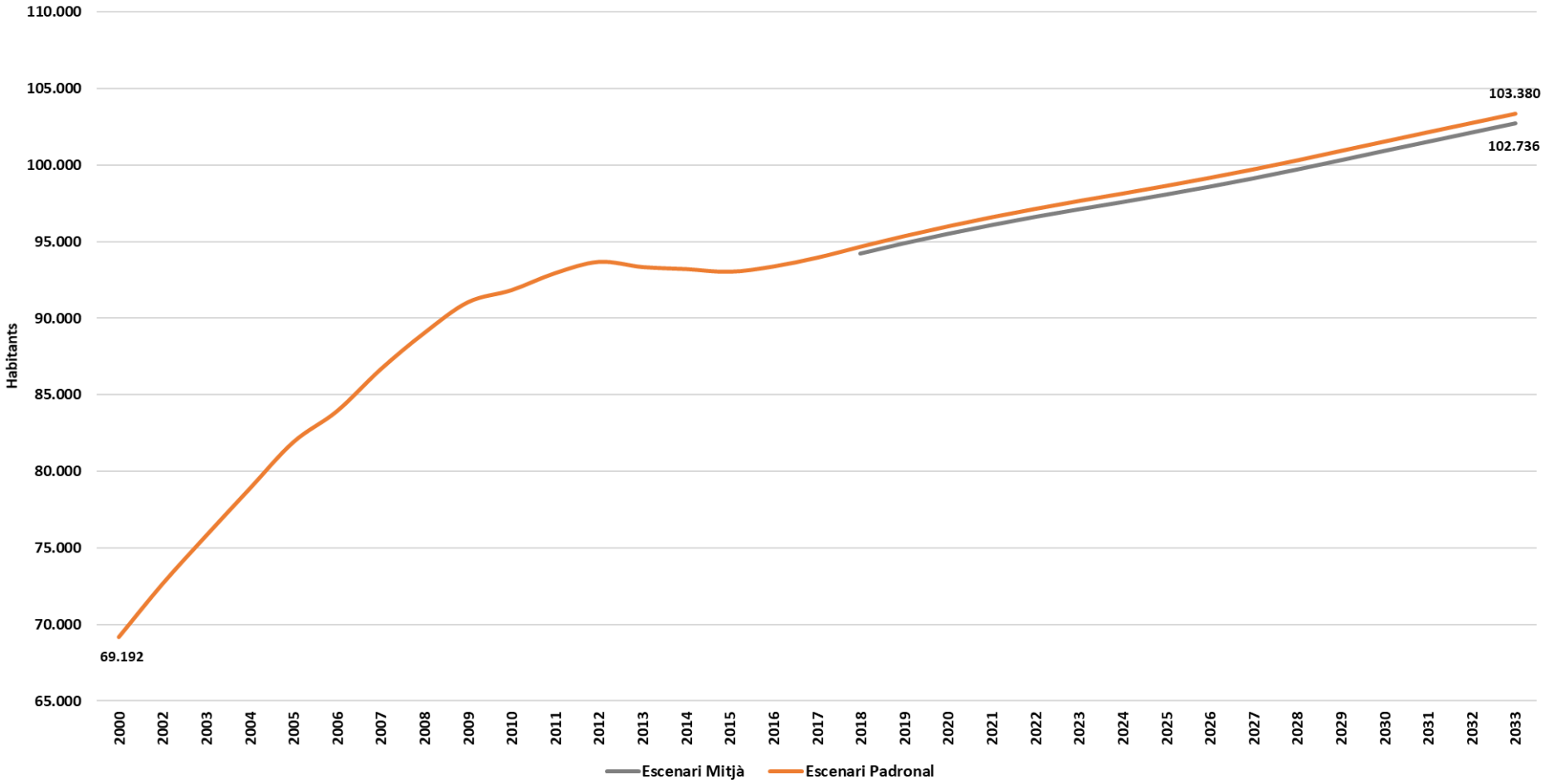

Font: Elaboració pròpia a partir de les projeccions de població municipals de l'IDESCAT.

1.2. Escenari mitjà. 2018 - 2033

L'escenari mitjà preveu que la població de l'Eix de la Riera de Caldes superarà el llindar dels 100.000 habitants l'any 2033. En un període de 15 anys, la població del territori creixeria en gairebé 8.500 persones, un increment del 9,0%. El ritme de creixement del territori que preveu aquest escenari se situaria per sota de les comarques Vallesanes (+10,9% al Vallès Oriental i +11,9% al Vallès Occidental). D'altra banda, se situaria al voltant del punt i mig percentual per damunt de la demarcació de Barcelona i del conjunt de Catalunya. Interanualment, el creixement poblacional de la RdC s'estabilitzaria sobre el mig punt percentual, amb un increment absolut d'entre 450 i 600 persones per any.

En l'àmbit municipal, destaca el creixement de **3 municipis amb un ascens demogràfic força important**. El creixement més important en el període 2018-2033 es produiria a **Sant Feliu de Codines, que creixeria un 18,1%**, un ascens a absolut de 1.113 persones. En segon terme, el municipi de **Sentmenat incrementaria un 12,7%**, un ascens de 1.138 persones. Seguidament, **Caldes de Montbui experimentaria un ascens demogràfic de l'11,4%**, i és el municipi que més creixeria en termes absoluts (+1.958 habitants). Palau-solità i Plegamans i Polinyà incrementarien a un ritme al voltant del 8,5%, amb un ascens de 1.233 i 699 habitants, respectivament. La Llagosta i Santa Perpètua de Mogoda són els municipis amb creixements més moderats i que, en termes interanuals, no tenen increments superiors al 0,4% en tot el període. El creixement de la Llagosta seria del 6,2% (+832 persones), mentre que a Santa Perpètua de Mogoda seria del 5,9% (+1.518 habitants).

La variació del període, analitzada per grans grups d'edat, pot donar més detalls de com es pot modificar l'estructura demogràfica del territori. En aquest sentit, podrien acomplir-se tendències molt similars, tot i que en diversa magnitud, entre els municipis de la RdC i els àmbits supraterritorials. **Pel que fa a la població infantil (0-15 anys), es pronostica que a l'Eix de la Riera de Caldes reculi en un 20%**, passant de més de 17.700 a prop de 14.200 persones en arribar a l'any 2033. El volum de descens per aquest grup d'edat a la RdC es produiria amb major magnitud que a les comarques del Vallès, amb una disminució al voltant del 10-15%, i que a la demarcació de Barcelona i Catalunya, amb una pèrdua del 10% dels infants. En l'àmbit intern, els municipis on es reduiria més la població de 0 a 15 anys són Polinyà (-29,6%), seguit de Santa Perpètua de Mogoda (-24,9%) i Palau-solità i Plegamans (-22,2%).

D'altra banda, **el segment de població en edat de treballar (16-64 anys), creixeria un 5,8% en el conjunt de la Riera de Caldes**, augmentant a tots els municipis amb l'excepció de Palau-solità i Plegamans, que recularia un 1%. Els municipis on més incrementaria aquest grup d'edat són Sant Feliu de Codines (+16,5%), Sentmenat (+9,3%) i Polinyà (+8,9%). En l'àmbit supramunicipal, les comarques Vallesanes experimentarien un creixement superior al de la RdC (+7,1% al V. Oriental i +9,1% en el cas del V.Occidental), mentre que la demarcació de Barcelona i el conjunt de Catalunya incrementarien en valors al voltant del 5%.

Finalment, cal destacar que **el creixement poblacional més important es pronostica en el grup d'edat de majors de 65 anys.** Es produiria un envelliment de la població i un eixamplament de la part superior de la piràmide poblacional, amb creixements força importants a cada municipi del territori. Aquest creixement no es veuria compensat pel recanvi de població jove i en edat de treballar. En aquest escenari, **l'increment de la població en aquesta franja d'edat a la RdC per a l'any 2033 seria del 57,0%, passant de gairebé 15.000 a més de 23.000 persones**. A dos municipis de la RdC, la població en aquesta franja d'edat creixeria per sobre del 80%. A Polinyà i a Palau-solità i Plegamans, la població gran pràcticament es duplicaria amb un creixement del 91,0% i del 81,2%, respectivament. A quatre municipis de l'Eix, el creixement poblacional en escenari mitjà pronostica increments entre el 45 i el 65%. Aquests serien els casos de Sentmenat (65,0%), de Santa Perpètua de Mogoda (+60,1%), de Caldes de Montbui (+50,5%) i de Sant Feliu de Codines (+47,8%). El municipi que difereix força en el ritme de l'envelliment de la població és la Llagosta, amb un creixement del 26,0%.

Pel que fa als components de creixement poblacional en els paràmetres de l'escenari mitjà, cal remarcar **que l'increment poblacional a la Riera de Caldes es donaria principalment pel moviment migratori** (per l'arribada de nova població). En aquest sentit, **el 92,4% del total, es deu al creixement migratori enfront d'un 7,6% derivat del creixement natural de la població**, fent referència a la natalitat. Aquest fenomen es donaria en tots els àmbits supraterritorials, però amb un percentatge major en el creixement migratori, a excepció del Vallès Occidental, on l'increment poblacional derivat del factor migratori se situaria en un 84,5%.

En l'àmbit municipal, cal destacar que **a 6 localitats de l'Eix de la Riera de Caldes, el component de creixement seria principalment migratori, a excepció de Polinyà on el creixement natural representaria el 68,2% enfront del creixement migratori, amb un pes del 31,8%.**

Finalment, si es procedeix a fer una anàlisi sobre tendències futures pel que fa a la variació poblacional dels municipis de la província de Barcelona, es poden observar amb claredat dues tendències. En primer lloc, **les zones on es concentra la major part del creixement poblacional són aquelles més properes a la costa**, amb increments accentuats (10-20%) a les zones més litorals, i amb creixements demogràfics inferiors al 10% a les zones del prelitoral. La proximitat amb la ciutat de Barcelona i l'àrea metropolitana, el grau de desenvolupament econòmic i industrial, la concentració (i disposició) de les infraestructures de transport, entre altres motius, són elements clau per entendre el factor d'atracció demogràfica aquesta àrea territorial. Cal destacar el creixement les comarques del Maresme i del Vallès Oriental, de caràcter més residencial, amb un increment poblacional força homogeni entre municipis, entre el 10 i el 20%. El Baix Llobregat i el Vallès Occidental, comarques amb una densitat demogràfica força elevada, presentarien un creixement més suau i força heterogeni entre municipis.

D'altra banda, **es preveu una davallada demogràfica força important a les comarques de l'interior.** Aquest fet no és nou, sinó que històricament ja ha estat un fenomen habitual. El despoblament de les zones rurals per la pèrdua o l'abandonament de l'activitat agrària ha estat progressiu, i en molts casos no s'ha pogut reconduir l'activitat econòmica cap a una altra activitat que es desenvolupés al territori amb prou força per a poder retenir i garantir l'ocupabilitat de la població. La projecció en l'escenari mitjà mostra que els efectes del despoblament s'accentuen a la comarca del Berguedà, on alguns municipis perden entre un 20 i un 40% de la població. En menor mesura, la pèrdua de població també es produeix als municipis més interiors de les comarques de l'Anoia, del Bages i d'Osona.

Figura 3. Població estimada a l'any 2033. Escenari mitjà. Municipis de l'Eix de la Riera de Caldes.

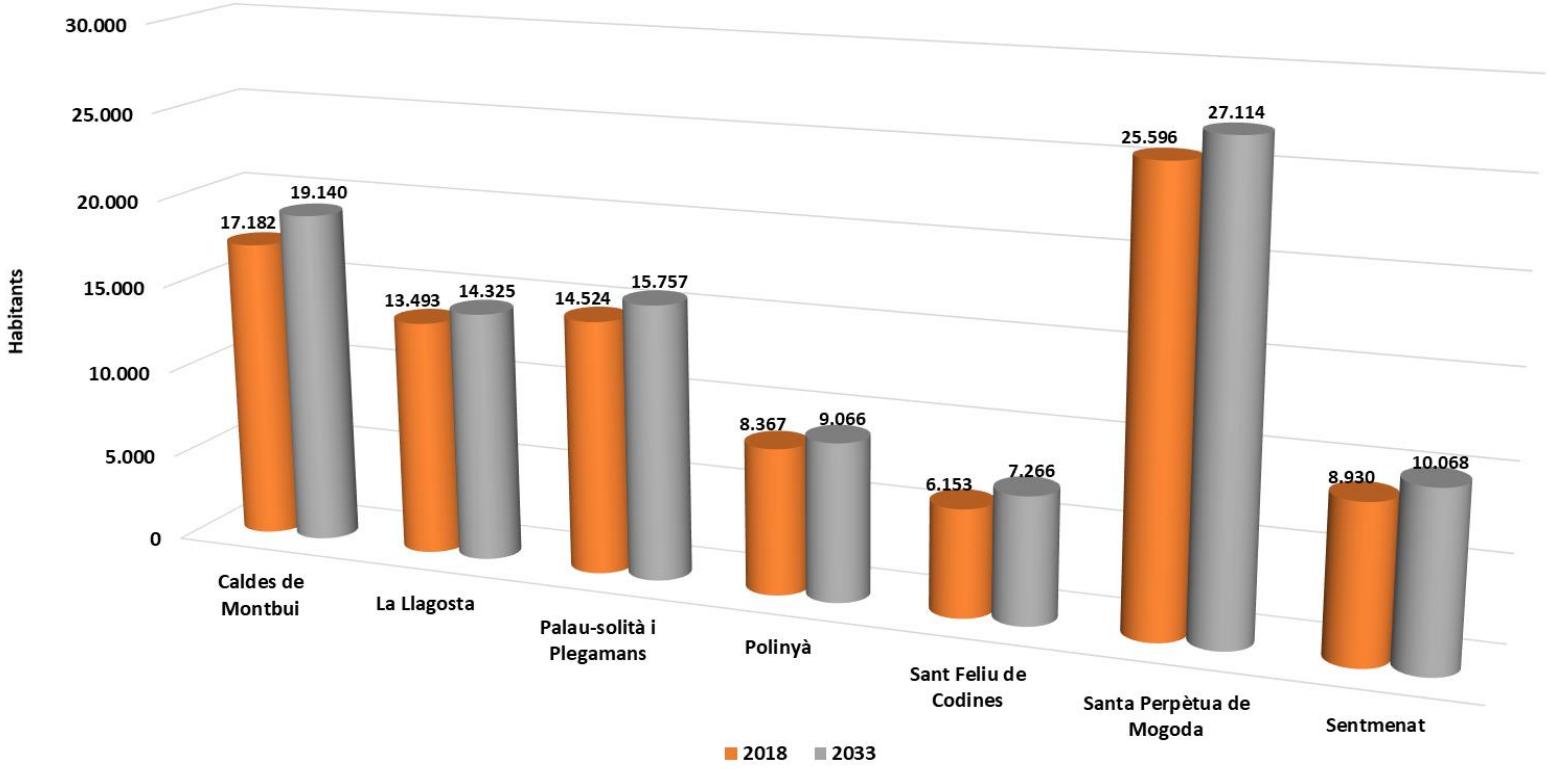

+1.958 habitants	+832 habitants	+1.233 habitants	+699 habitants	+1.113 habitants	+1.518 habitants	+1.138 habitants

Total Riera de Caldes	**102.736 habitants**
	+8.492 habitants

Font: Elaboració pròpia a partir de les projeccions de població municipals de l'IDESCAT.

Figura 4. Variació relativa de la població en el període 2018-2033. Escenari mitjà. Municipis de la Riera de Caldes i àmbits supraterritorials.

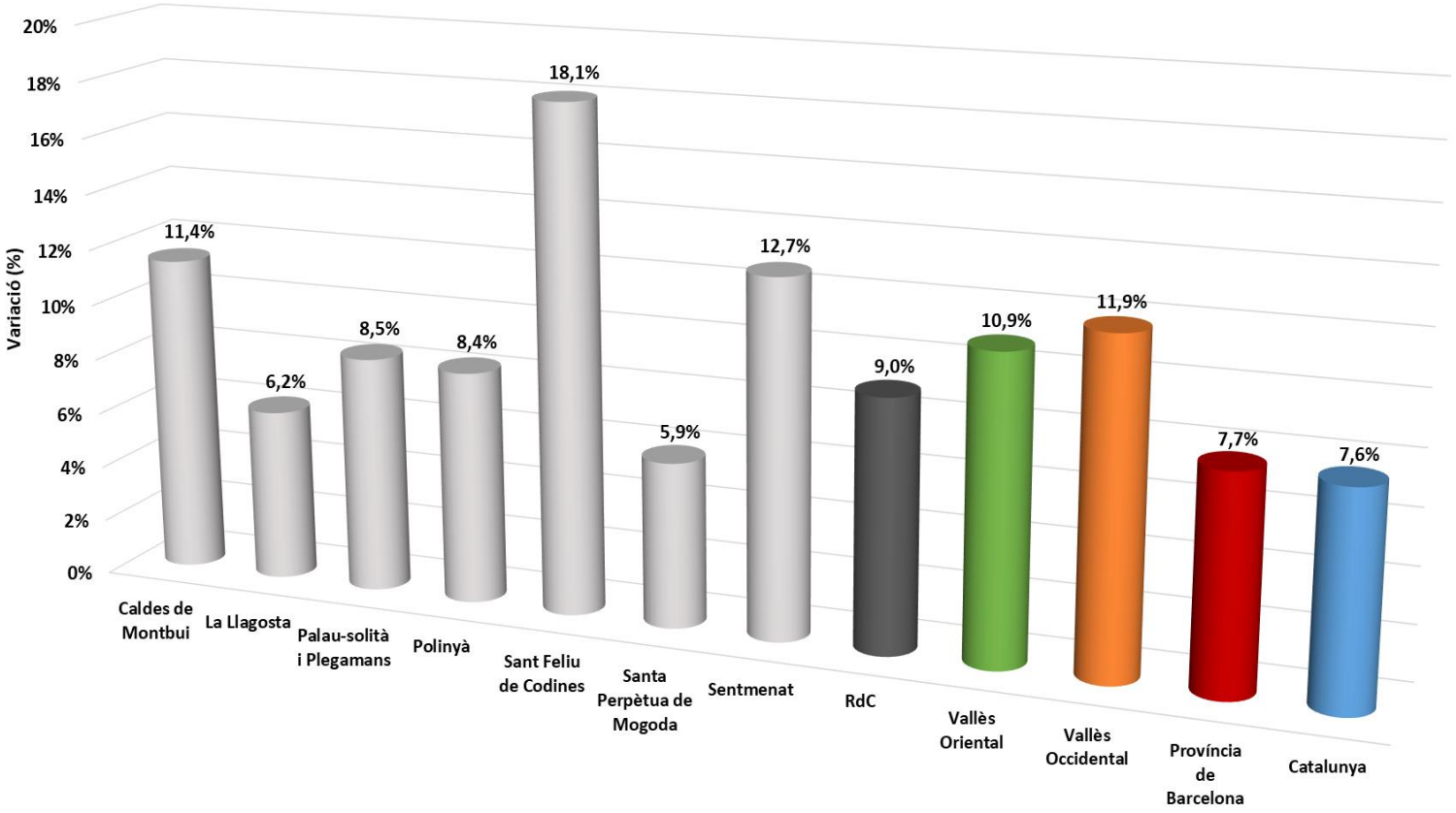

Font: Elaboració pròpia a partir de les projeccions de població municipals de l'IDESCAT.

Figura 5. Evolució de la població a la Riera de Caldes per grans grups d'edat. Escenari mitjà. Període 2018-2033

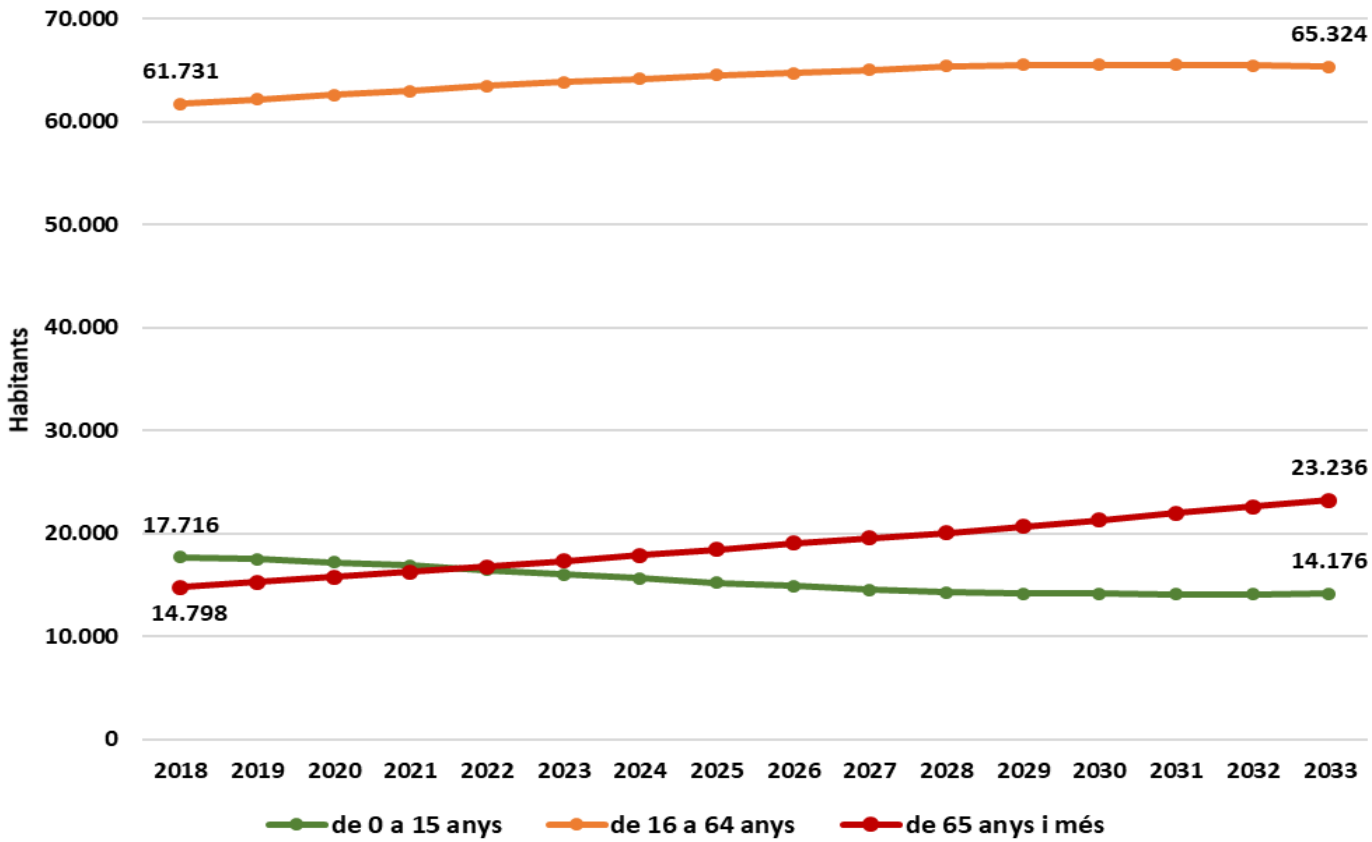

Població 2018: 94.245 habitants	Població 2033: 102.736 habitants

Font: Elaboració pròpia a partir de les projeccions de població municipals de l'IDESCAT.

Figura 6. Variació de la població per grans grups d'edat. Escenari mitjà.

Municipis de l'Eix de la Riera de Caldes i àmbits supraterritorials. 2018-2033

	Grup d'edat 0-15 anys				Grup d'edat 16-64 anys				Grup d'edat de 65 anys i més			
	2018	2033	Dif. 18-33	Var. (%)	2018	2033	Dif. 18-33	Var. (%)	2018	2033	Dif. 18-33	Var. (%)
Caldes de Montbui	3.003	2.547	-456	-15,2%	11.082	11.931	849	7,7%	3.097	4.661	1.564	50,5%
La Llagosta	2.413	1.996	-417	-17,3%	8.585	9.186	601	7,0%	2.495	3.143	648	26,0%
Palau-solità i Plegamans	2.572	2.001	-571	-22,2%	9.611	9.515	-96	-1,0%	2.341	4.241	1.900	81,2%
Polinyà	1.895	1.334	-561	-29,6%	5.636	6.136	500	8,9%	836	1.597	761	91,0%
Sant Feliu de Codines	1.087	1.057	-30	-2,8%	4.079	4.750	671	16,5%	987	1.459	472	47,8%
Santa Perpètua de Mogoda	5.041	3.788	-1.253	-24,9%	16.801	17.316	515	3,1%	3.754	6.010	2.256	60,1%
Sentmenat	1.705	1.453	-252	-14,8%	5.937	6.490	553	9,3%	1.288	2.125	837	65,0%
Eix Riera de Caldes	17.716	14.176	-3.540	-20,0%	61.731	65.324	3.593	5,8%	14.798	23.236	8.438	57,0%
Vallès Oriental	73.739	62.648	-11.091	-15,0%	264.723	283.511	18.788	7,1%	66.774	103.348	36.574	54,8%
Vallès Occidental	169.556	148.571	-20.985	-12,4%	595.649	649.712	54.063	9,1%	150.281	225.983	75.702	50,4%
Província de Barcelona	925.012	831.762	-93.250	-10,1%	3.595.739	3.772.447	176.708	4,9%	1.051.215	1.398.954	347.739	33,1%
Catalunya	1.263.679	1.137.830	-125.849	-10,0%	4.862.835	5.073.796	210.961	4,3%	1.417.311	1.909.110	491.799	34,7%

Font: Elaboració pròpia a partir de les projeccions de població municipals de l'IDESCAT.

1.2.1 Components del creixement demogràfic projectat (base 2018). Escenari mitjà.

Figura 7. Evolució de la població a la Riera de Caldes per grans grups d'edat. Escenari mitjà. Període 2018-2033

Escenari mitjà	2018 - 2033		
	Creixement natural	Creixement migratori	Creixement Total
Caldes de Montbui	-325	2.283	1.958
La Llagosta	-55	888	833
Palau-solità i Plegamans	-353	1.586	1.233
Polinyà	477	222	699
Sant Feliu de Codines	113	1.000	1.113
Santa Perpètua de Mogoda	483	1.035	1.518
Sentmenat	305	833	1.138
Eix Riera de Caldes	645	7.847	8.492
Vallès Oriental	2.455	41.812	44.267
Vallès Occidental	16.868	91.912	108.780
Província de Barcelona	-7.135	438.332	431.197
Catalunya	-10.955	587.879	576.924

Font: Elaboració pròpia a partir de les projeccions de població municipals de l'IDESCAT.

Figura 8. Mapa de variació poblacional (%). Escenari mitjà 2018-2033.

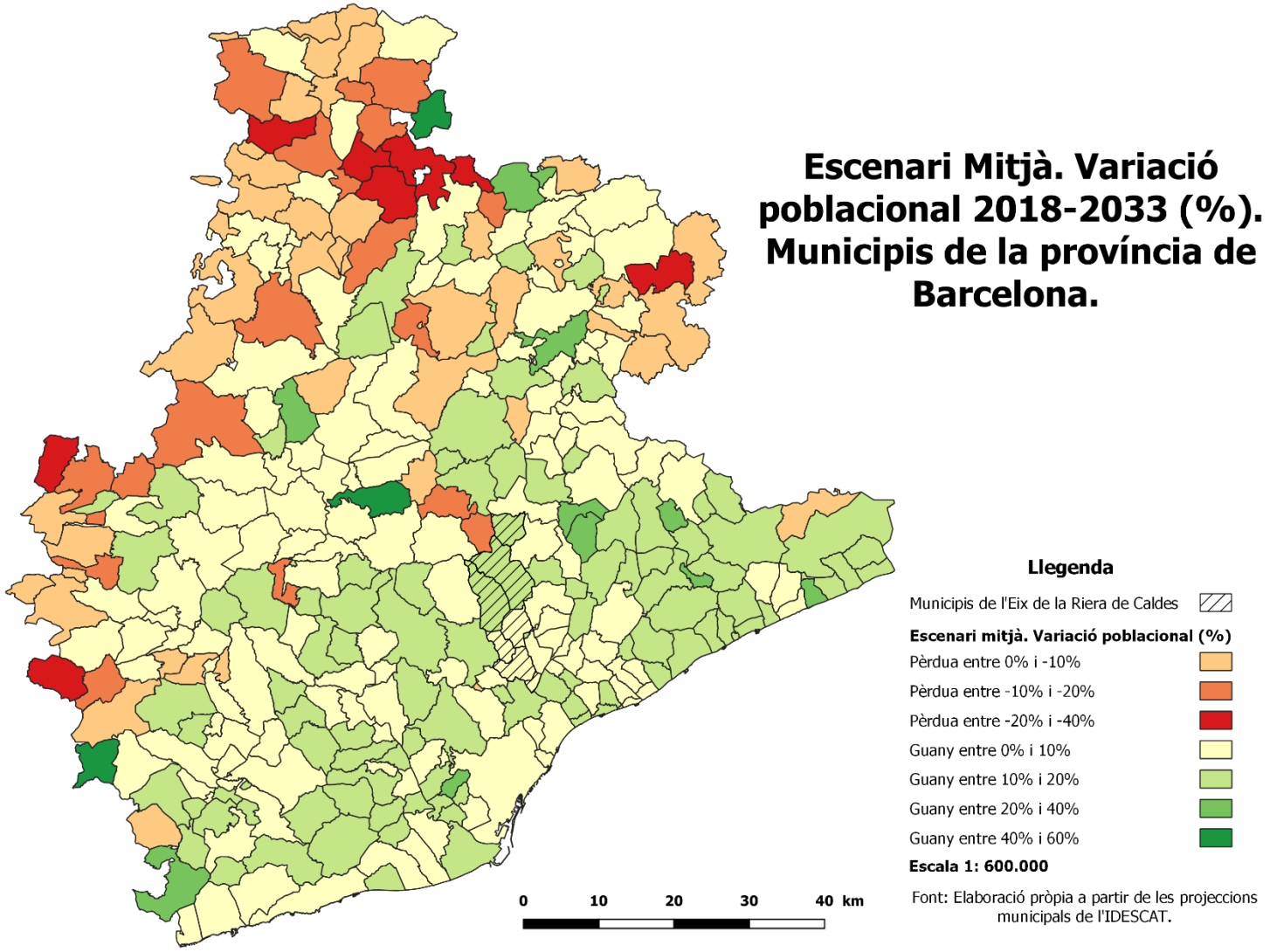

1.3. Escenari padronal. 2018 – 2033

L'escenari padronal també preveu que la població a l'Eix de la Riera de Caldes superi els 100.000 habitants l'any 2033. En un període de 15 anys la població del territori creixeria en 8.682 persones, un increment del 9,2%. El ritme de creixement del territori se situaria per sota de l'àmbit comarcal, on el creixement del Vallès Oriental seria de l'11,2%, mentre que al Vallès Occidental seria del 12,1%. Tal com succeeix en l'escenari mitjà, el ritme de creixement de la RdC se situaria per damunt de la província de Barcelona (+7,8%) i de Catalunya (7,6%). El creixement poblacional de la Riera de Caldes, en termes interanuals, se situaria entre el 0,5 i el 0,7% al llarg del període, amb un increment anual absolut d'entre 500 i 650 persones per any.

Els creixements poblacionals més rellevants es produirien a tres municipis, destacant **Sant Feliu de Codines (+18,2%), amb un ascens absolut de 1.127 persones.** Aquest municipi creixeria a raó de més d'un 1% en termes interanuals. El municipi de **Sentmenat creixeria un 12,9%, amb un increment de 1.154 persones** i **Caldes de Montbui un 11,1%**, amb l'increment més rellevant dels municipis de la RdC, en termes absoluts (+1.943 persones).

Creixements més moderats es produirien a la resta de municipis de l'Eix de la RdC. **Increments al voltant del 8,5% es produirien a Palau-solità i Plegamans i a Polinyà**, amb un creixement absolut de 1.254 i 717 persones, respectivament. El municipi de **la Llagosta, experimentaria un ascens demogràfic del 6,8%**, incrementant el volum de la població en 914 persones. Finalment, **el municipi amb menys creixement** al llarg de període, en termes relatius, seria **Santa Perpètua de Mogoda (+6,1%)**, amb un increment de 1.573 persones. Aquest municipi no experimentaria creixements interanuals superiors al mig punt percentual en tot el període d'anàlisi.

Pel que fa a l'evolució i distribució per grans grups d'edat, **es preveu que la població infantil (de 0 a 15 anys) a la RdC decreixi en un 19,5% en arribar l'any 2033, un descens de 3.450 joves.** En comparació amb els àmbits supraterritorials, el ritme de decreixement a la RdC seria molt superior. En l'àmbit comarcal, el decreixement es produiria raó d'un 14,0% en el cas del Vallès Oriental, i d'un 11,4% en el cas del Vallès Occidental. Pel que fa a la demarcació de Barcelona i al conjunt del territori català, el segment de població jove es reduiria, en ambdós casos, en un 8,7%.

En l'àmbit municipal, la davallada de la població jove a l'horitzó 2033 es produiria de manera generalitzada, però en intensitats força heterogènies. **Polinyà, Santa Perpètua de Mogoda i Palau-solità i Plegamans, serien els municipis amb més decreixement, amb davallades d'entre el 20 i el 30%.** El municipi menys afectat per la pèrdua de població jove seria Sant Feliu de Codines, que només recularia un 1,8%. Amb tot però, la pèrdua de població jove no és quelcom positiu pel territori, i és simptomàtic d'una tendència general a l'envelliment de la població, que no es veuria compensada pels components de creixement, ja que el creixement natural al llarg del període és negatiu en alguns municipis, i molt inferior al creixement migratori, en d'altres.

El segment de població d'entre 16 i 64 anys del territori incrementaria en 3.639 persones (+5,9%). Es tractaria d'un ritme de creixement més baix que els ritmes comarcals, però superiors a la demarcació de Barcelona (+4,5%) i de Catalunya (+3,9%). En l'àmbit intern de la Riera de Caldes, l'augment en aquest segment de població es produiria a tots els municipis de la RdC, a excepció de Palau-solità i Plegamans, on davallaria un 0,9%. A Sant Feliu de Codines, l'increment seria del 16,4%, un ascens de gairebé 675 persones en edat de treballar. En menor mesura, destacarien els creixements a Sentmenat (+9,6%) i Polinyà (+9,1%).

Pel que fa a l'evolució de **la població de seixanta-cinc anys o més**, la tendència de l'escenari padronal difereix lleugerament de l'escenari mitjà. En aquest cas, l'envelliment s'accentuaria en els àmbits supraterritorials, però seria menor que a l'escenari mitjà en alguns municipis de la RdC. L'estimació per aquest segment d'edat és d'un **increment del 57,2% a la Riera de Caldes**. Aquest grup d'edat, passaria de 14.850 persones l'any 2018, a prop de 23.500 a l'any 2033. El ritme d'envelliment de la Riera de Caldes seria lleugerament superior al ritme comarcal (entre el 50 i el 55%), però es distanciaria força de la província de Barcelona i de Catalunya, amb creixements pròxims al 35%.

En l'àmbit intern de la Riera de Caldes, l'escenari padronal pronostica que el creixement més gran es produeixi a **Polinyà**, que gairebé **doblaria la població en aquest grup d'edat (+88,6%)**. Aquest municipi, conjuntament amb Palau-solità i Plegamans (+82,8%), patiren una transformació de l'estructura poblacional molt important, ja que en ambdós casos, es perdria més d'un 25% de població jove i la població envellida creixeria per sobre del 80%. En menor mesura, Santa Perpètua i Sentmenat patirien creixements al voltant del 60%. El municipi on menys incrementaria la població de 65 anys o més és la Llagosta (+25,7%).

Tal com passa a l'escenari mitjà, **la major part del creixement total de la població es produiria gràcies al creixement migratori**, per l'arribada de nova població. Es preveu que l'aportació d'aquest component de creixement per a l'any 2033 sigui de 8.046 persones al conjunt de la Riera de Caldes, xifra que representaria el 92,7% del creixement total. En canvi, l'aportació del creixement natural seria molt inferior amb un saldo, entre naixements i defuncions, de 638 persones, xifra que representaria un 6,3% del creixement total.

En l'àmbit intern de la RdC, es preveuen comportaments força heterogenis dels components de creixement, però que obeeixen una premissa comuna: la contribució del component migratori és determinant per al creixement total de la població. En aquest sentit, tres municipis de la RdC tindrien un creixement natural negatiu, però que es veuria compensat per l'aportació migratòria. Aquests serien els casos de Caldes de Montbui, Palau-solità i Plegamans i la Llagosta. Caldria destacar el cas de Polinyà, que és l'únic municipi de l'Eix de la RdC on el creixement natural (65,8%) és superior al creixement migratori (34,2%).

Finalment, pel que fa a la variació poblacional dels municipis de la província de Barcelona, val a dir que en l'escenari padronal semblen accentuar-se els efectes, tant de despoblament com de creixement, que es reprodueixen a l'escenari mitjà.

Figura 9. Població estimada a l'any 2033. Escenari padronal. Municipis de l'Eix de la Riera de Caldes.

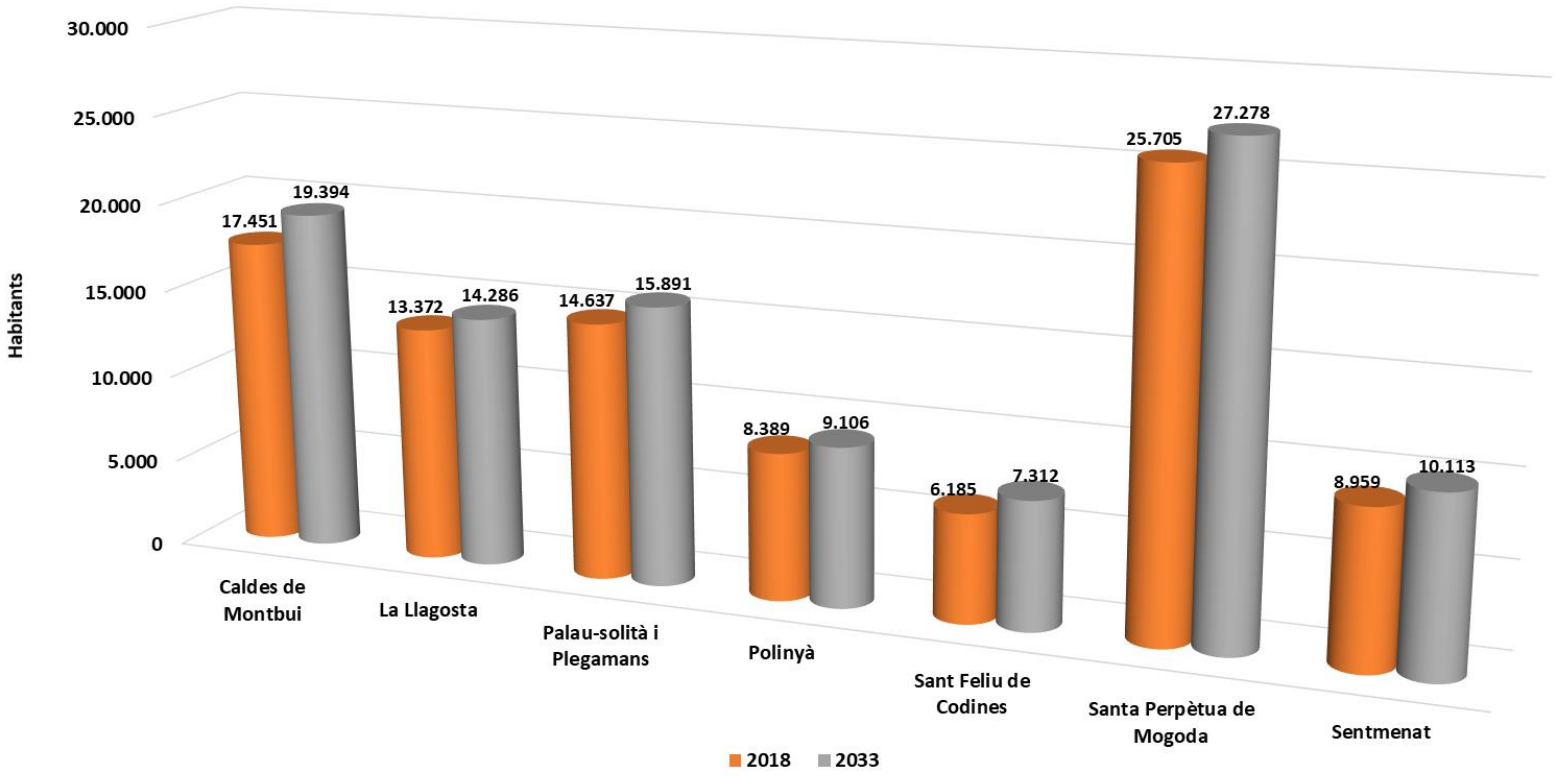

+1.943 habitants	+914 habitants	+1.254 habitants	+717 habitants	+1.127 habitants	+1.573 habitants	+1.154 habitants

Total Riera de Caldes	103.380 habitants
	+8.682 habitants

Font: Elaboració pròpia a partir de les projeccions de població municipals de l'IDESCAT.

Figura 10. Variació relativa de la població en el període 2018-2033. Escenari padronal. Municipis de la Riera de Caldes i àmbits supraterritorials.

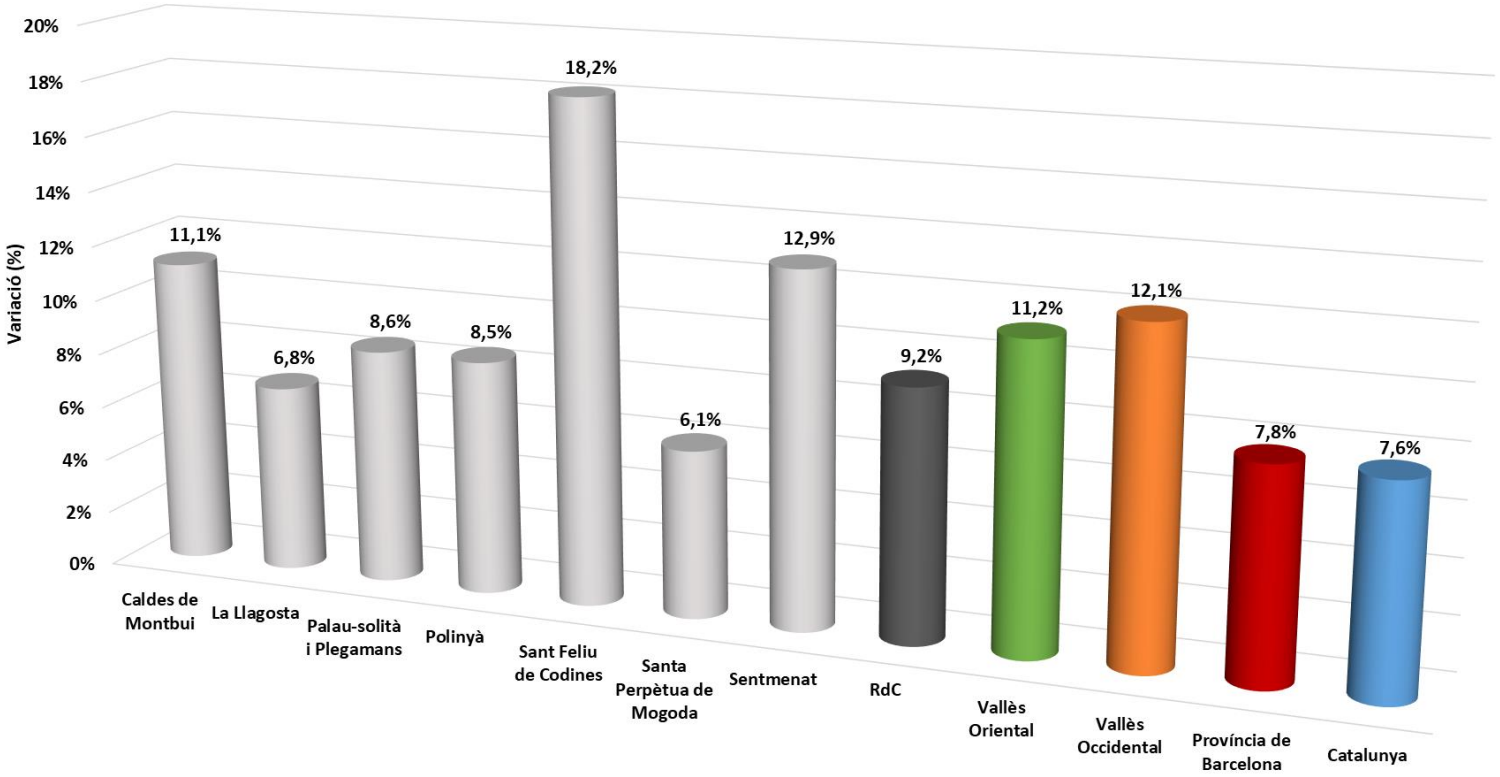

Font: Elaboració pròpia a partir de les projeccions de població municipals de l'IDESCAT.

Figura 11. Evolució de la població a la Riera de Caldes per grans grups d'edat. Escenari padronal. Període 2018-2033

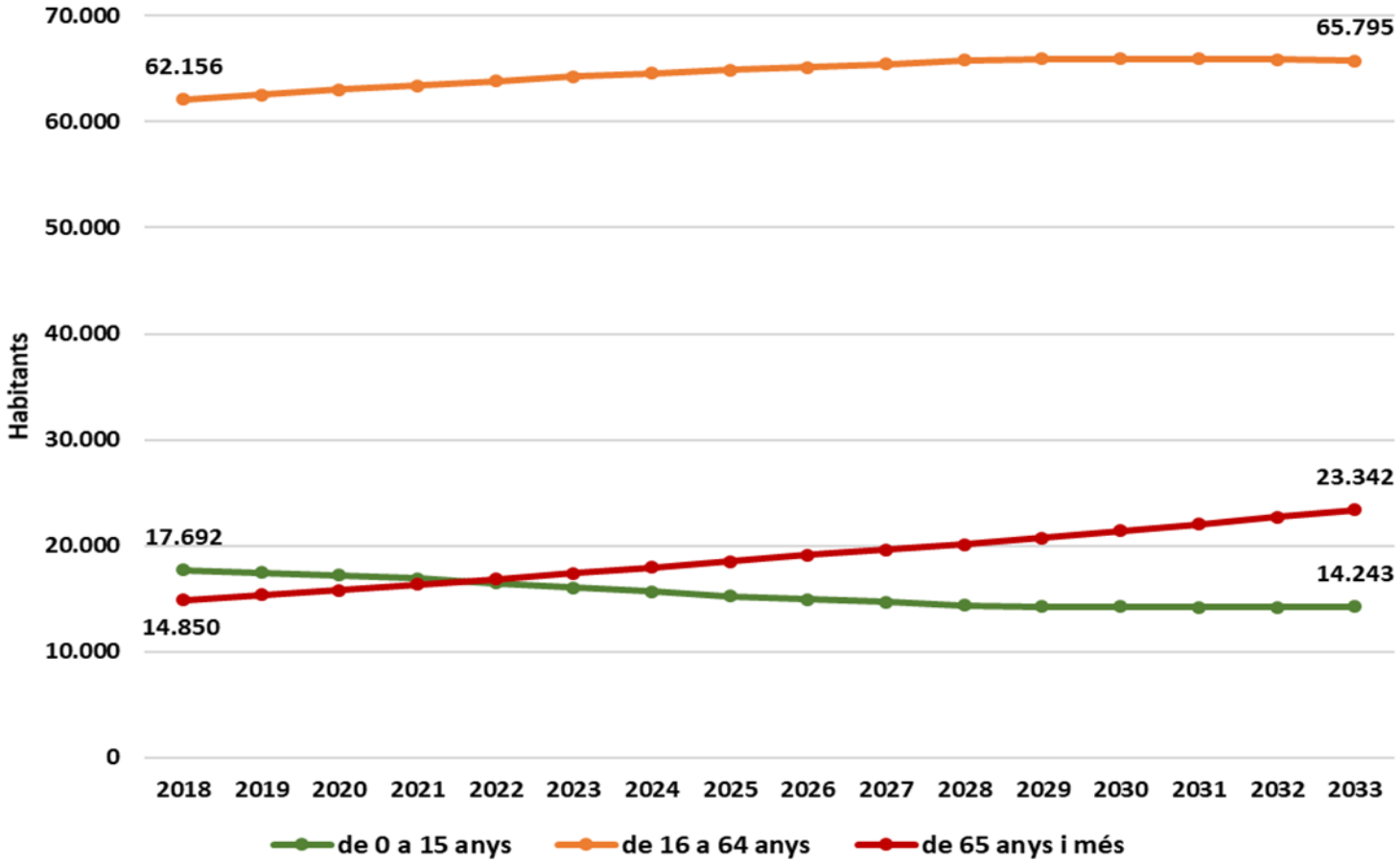

Població any 2018: 94.698 habitants	Població any 2033: 103.380 habitants

Font: Elaboració pròpia a partir de les projeccions de població municipals de l'IDESCAT.

Figura 12. Variació de la població per grans grups d'edat. Escenari padronal.

Municipis de l'Eix de la Riera de Caldes i àmbits supraterritorials. 2018-2033

Escenari padronal	Grup d'edat 0-15 anys				Grup d'edat 16-64 anys				Grup d'edat de 65 anys i més			
	2018	2033	Dif. 18-33	Var. (%)	2018	2033	Dif. 18-33	Var. (%)	2018	2033	Dif. 18-33	Var. (%)
Caldes de Montbui	3.027	2.569	-458	-15,1%	11.310	12.120	810	7,2%	3.114	4.704	1.590	51,1%
La Llagosta	2.353	1.988	-365	-15,5%	8.521	9.159	638	7,5%	2.498	3.139	641	25,7%
Palau-solità i Plegamans	2.602	2.016	-586	-22,5%	9.703	9.612	-91	-0,9%	2.332	4.263	1.931	82,8%
Polinyà	1.886	1.340	-546	-29,0%	5.655	6.167	512	9,1%	848	1.599	751	88,6%
Sant Feliu de Codines	1.082	1.062	-20	-1,8%	4.104	4.778	674	16,4%	999	1.472	473	47,3%
Santa Perpètua de Mogoda	5.029	3.806	-1.223	-24,3%	16.905	17.431	526	3,1%	3.771	6.042	2.271	60,2%
Sentmenat	1.713	1.462	-251	-14,7%	5.958	6.528	570	9,6%	1.288	2.123	835	64,8%
Eix Riera de Caldes	17.692	14.243	-3.449	-19,5%	62.156	65.795	3.639	5,9%	14.850	23.342	8.492	57,2%
Vallès Oriental	73.260	63.024	-10.236	-14,0%	266.333	285.098	18.765	7,0%	66.778	103.687	36.909	55,3%
Vallès Occidental	168.529	149.344	-19.185	-11,4%	599.074	653.001	53.927	9,0%	150.402	226.771	76.369	50,8%
Província de Barcelona	916.822	837.120	-79.702	-8,7%	3.640.005	3.802.120	162.115	4,5%	1.054.409	1.407.183	352.774	33,5%
Catalunya	1.255.753	1.146.222	-109.531	-8,7%	4.925.527	5.117.293	191.766	3,9%	1.421.423	1.920.556	499.133	35,1%

Font: Elaboració pròpia a partir de les projeccions de població municipals de l'IDESCAT.

1.3.1. Components del creixement demogràfic projectat (base 2018). Escenari padronal.

Figura 13. Evolució de la població a la Riera de Caldes per grans grups d'edat. Escenari padronal. Període 2018-2033

Escenari padronal	2018 - 2033		
	Creixement natural	Creixement migratori	Creixement Total
Caldes de Montbui	-327	2.270	1.943
La Llagosta	-76	991	914
Palau-solità i Plegamans	-334	1.589	1.254
Polinyà	472	245	717
Sant Feliu de Codines	111	1.016	1.127
Santa Perpètua de Mogoda	478	1.095	1.573
Sentmenat	314	840	1.154
Eix Riera de Caldes	638	8.046	8.682
Vallès Oriental	2.757	42.700	45.456
Vallès Occidental	17.403	93.741	111.144
Província de Barcelona	-4.810	440.034	435.224
Catalunya	-6.611	588.115	581.503

Font: Elaboració pròpia a partir de les projeccions de població municipals de l'IDESCAT.

Figura 14. Mapa de variació poblacional (%). Escenari padronal 2018-2033.

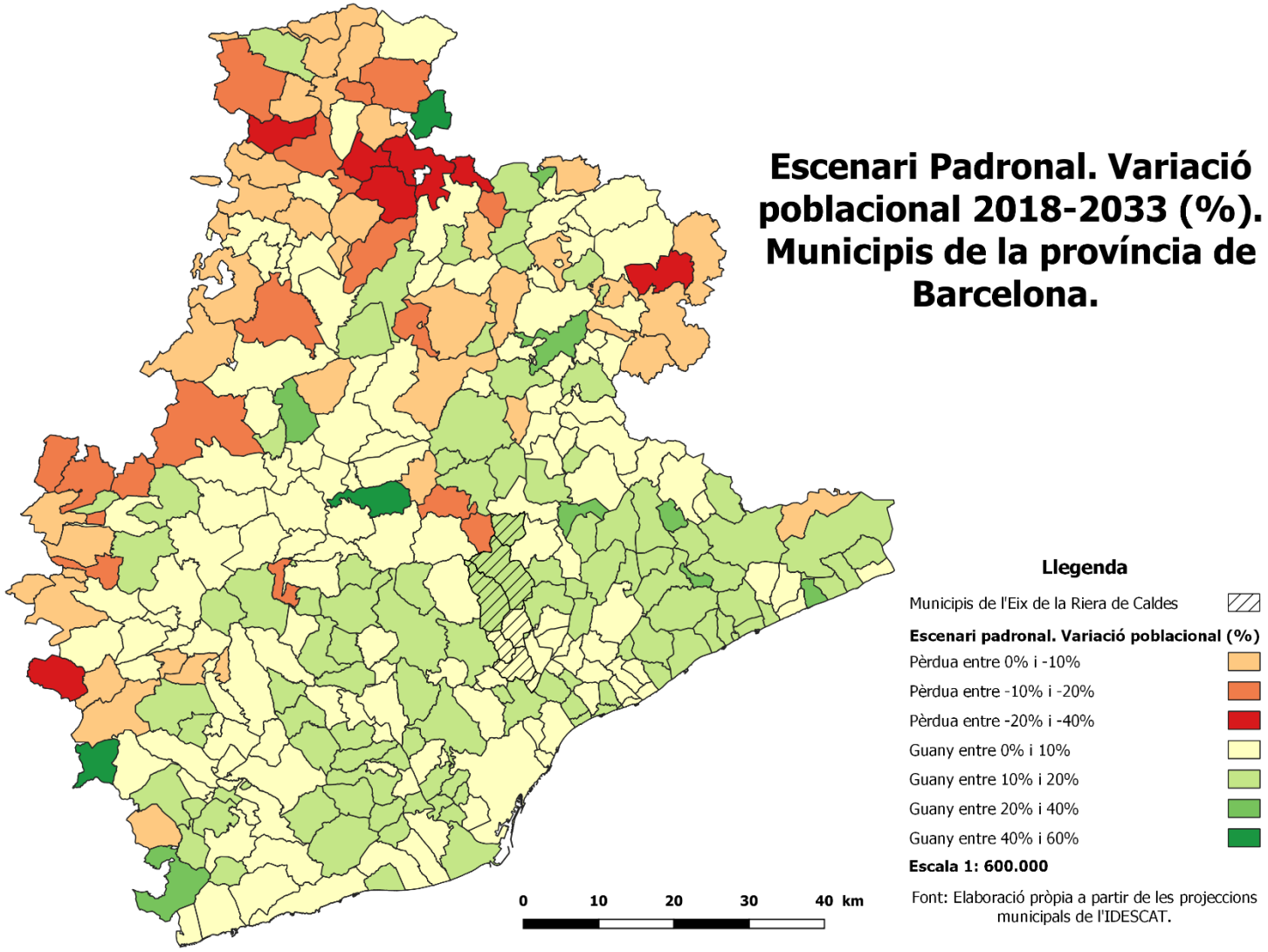

Document elaborat per:

Observatori de la Riera de Caldes

En un projecte impulsat per:

AMERC
Associació de Municipis de l'Eix
Riera de Caldes

Municipis promotors:

Ajuntament de Caldes de Montbui · Ajuntament de la Llagosta · Ajuntament de Palau-solità i Plegamans · Ajuntament de Polinyà · Ajuntament de Santa Perpètua de Mogoda · Ajuntament de Sentmenat

Amb el suport de:

XODEL
Xarxa d'Observatoris del Desenvolupament Econòmic Local

Diputació Barcelona

PLA DIRECTOR DEL CEMENTIRI DE SANTA PERPÈTUA DE MOGODA PROJECCIÓ 2021-2049

ACTUALITZACIÓ 14 4 2021

Bloc	Columnes	fileres	Total	any	Població	Defuncions	consum nínxols	Ratio def/ hab	del nº	al nº	BUITS
B23	5	5	**25**	1857	1547				1049	1073	0
B24	5	5	**25**	1860					849	873	0
B25	9	5	**45**	1870					429/1024	444/1048	0
B26	25	5	**125**	1880					899	1022	0
B27	35	5	**175**	1890	1762				289	428-A	1
B28	25	5	**125**	1900	1742				445	544-A	1
B29	25	5	**125**	1910	1988				645	549	2
B30	24	5	**120**	1920	2017				649	744-A	0
B31	24	5	**120**	1930	2227				753	848-A	3
B32	35	4	**140**	1940	2575				1	140	0
B33	15	4	**60**	1950	2552				141	288	0
B34	22	4	**88**	1960	3618				201	288	1
B35	5	5	**25**	1966					874	898	0
B1	8	5	**40**	1967					256	295	0
B2	12	5	**60**	1969					296	353	0
B3	15	5	**75**	1970	8217				1	75	0
B4	17	5	**85**	1971					171	255	0
B5	19	5	**95**	1972					76	165	0
B6	12	4	**48**	1973					341	388	0
B7	15	5	**75**	1974					266	340	0
B8	18	5	**90**	1975		48			171	265	0
B9	11	5	**55**	1976		52			389	443	0
B10	15	5	**75**	1977		46			1	75	0
B11	19	5	**95**	1978		61			76	170	0
B12	11	4	**44**	1979		30			341	348	0
B13	15	5	**75**	1980		47			266	340	0
B14	19	5	**95**	1981	13528	44		0,325	171	265	0
B15	9	5	**45**	1982		58			385	429	0
B16	15	5	**75**	1983		56			1	75	0
B17	19	5	**95**	1984		46			76	170	0
B18	9	4	**36**	1985	14178	80		0,310	341	376	1
B19	15	5	**75**	1986	15051	73		0,292	266	340	0
B20	19	5	**95**	1987	15313	83		0,287	171	255	1
B21	12	5	**60**	1988	15990	80		0,275	11	70	0
B22	20	5	**100**	1989	16416	88		0,268	71	170	0
any 1990, total nínxols			**2786**	1990							**10**
BLOC A	26	5	130	1990	16811	70		0,262	1	130	0
BLOC B	18	5	90	1991	16792	79		0,262	1	90	0
BLOC C	22	5	110	1992	16936	91		0,260	1	110	0
BLOC D	8	5	40	1993	17222	85		0,255	1	40	32
BLOC E	19	5	95	1994	17483	49		0,252	1	95	95
BLOC F	26	5	130	1995	17603	84		0,250	1	130	130
				1996	18124	85		0,243			
BLOC G	20	5	100	1997	18233	107		0,241	1	100	100
				2000	19084	122	104	0,231			
				2001	19235	106	106	0,229			
				2002	19486	89	97				
				2003	20652	121	109	0,213			**356**
				2004	20844	109	98	0,211			
Concessió 2004, 1 de desembre				2005	21409	125	131	0,206			
Coef 1,57 ninxols desocupats/poblacio				2007	23443	132	118	0,188			**192**
23140 habitants a mantenir al final				2009	25048	141	146	0,176			**108**
nombre habitatges 2011=9255				2010	25191	115	109	0,175	0		
Nombre habitatges=	9255			***2011***	25331	147	135	0,174			
				2013	25473	163	141	0,173			
BLOC H	40	5	**200**	2015	25466	135	110	0,173			
COLUMBARI S			**24**	2016	25556	164	135	0,172			
			919	2017	25574	154	113	0,172			
				2018	25705	161	122	0,171			
Cementiri 2019			**24**	2019	25705	154	***117***	0,171			**289**
NINXOLS 2019-2020			**3705**	***2020***	25750	190	***195***				
actuacions obra:tanca, enjardinat i ESPAI ESTELS				2021	25999	170	***178***				
BLOC Ia	2	5	10	2022		161	122				
COLUMBARI H1			24	2023		183	139				
RECUPERACIÓ 200 NÍNXOLS*			200	2026		183	139				**200**
COLUMBARI H2			24	2029		202	130				
RECUPERACIÓ 250 NÍNXOLS*			250	2031		202	130				**250**
COLUMBARI J1			24	2033	27114	202	130				
BLOC J			200	2034	27500	202	130	0,160			200
BLOC K	40	5	200	2038		202	130				
BLOC L	40	5	200	2040	27764	202	130				200
BLOC M	40	5	200	2045		202	130				200
BLOC N	40	5	200	2046		202	130				
BLOC P	40	5	200	2047		202	130				200
BLOC O	40	5	200	2048		202	130				
Final concessió 2049 1 de desembre			5637	2049	28601	202	130	0,158478605	Ninxols no	Ocupats	364



PLA DIRECTOR DEL CEMENTIRI MUNICIPAL DE SANTA PERPÈTUA DE MOGODA

L'Arquitecta Municipal Directora Planificació urbanística i avaluació ambiental estratègica Teresa Mira i Lozano	PLA DIRECTOR DEL CEMENTIRI MUNICIPAL DE SANTA PERPÈTUA DE MOGODA Modificació de l'aprovació inicial	Plànol: Previsions d'ampliacions del Cementiri municipal, àmbits en m² de sòl segons DL 297/1997	PLÀNOL INTERPRETATIU	Núm. plànol 1	Escala DIN A3 E:1:1.500	Data Setembre 2021	STA num. Sta-2030	AJUNTAMENT DE SANTA PERPÈTUA DE MOGODA

Llegenda distribució usos dins de qualificacions

C6 Equipament Cementiri	Sup.: 23.387,54m²
Titularitat municipal	Sup.:26.332,43m²
R1 Recinte 1	Sup.: 1.380,05m²
R2 Recinte 2	Sup.: 2.216,65m²
R3 Recinte 3	Sup.: 5.726,75m²
A1 Ampliació oest	Sup.: 4.780,87m²
A2 Ampliació est	Sup.: 7.217,21m²
Accès camí en zona d'ampliació A1	Sup.: 398,98m²
Ús aparcament en zona d'ampliació A2	Sup.: 1.294,23m²
D1 Places i jardins urbans	Sup.: 8.697.79m²
Accès camí en qualificació D1	Sup.: 325,45m²
Ús d'aparcament en qualificació D1 segons inventari Mpal.	Sup.: 2.069,44m²

BLOC F
BLOC E
BLOC D
BLOC I
R3
COLUMBARIS
BLOC G
BLOC H
BLOC J
BLOC K
BLOC L
BLOC C
COLUMBARIS
BLOC M
BLOC N
BLOC B
A2
C6
BLOC O
BLOC P
COLUMBARIS
BLOC A
B33
B34
B35
ANDANA 2
ANDANA B
R1
ANDANA 3
ANDANA C
B28
B29
B27
B26
ANDANA A
ANDANA 4
ANDANA 5
B30
B31
B32
B24
B23
B25
B25A
B22
B21
CARRER 1
B20
B17
B19
B16
B18
B15
CARRER 2
B14
B11
B13
B10
R2
B12
B9
CARRER 3
B8
B5
B7
B3
B6
B2
CARRER 4
B4
B1
Parquing
A1
D1
MECA
N

Llegenda

C6 Equipament Cementiri	Sup.:3.363,73m²
Titularitat municipal	Sup.:3.363,73m²
C6 Recinte Tanatori de titularitat municipal	Sup.:3.363,73m²
C6 Edifici tanatori	Sup.: 451,45m²

C6
Carrer de València
Carrer de Catalunya
6
3
4
EDIFICI 1
1
2
Carrer de Catalunya
7
Carrer de la Creueta
EDIFICI 1
C
D
H
Carrer de l

PLA DIRECTOR DEL CEMENTIRI MUNICIPAL DE SANTA PERPÈTUA DE MOGODA

Teresa Mira Lozano - DNI 33862842B (TCAT)
Firmado digitalmente por Teresa Mira Lozano - DNI 33862842B (TCAT)
Fecha: 2021.09.17 12:40:20 +02'00'

L'Arquitecta Municipal
Directora Planificació urbanística i avaluació ambiental estratègica

Teresa Mira i Lozano

PLA DIRECTOR DEL CEMENTIRI MUNICIPAL DE SANTA PERPÈTUA DE MOGODA
Modificació de l'aprovació inicial

Plànols:
Comptabilització de nínxols 2019-2070 sobre qualificacions urbanístiques i inventari minicipal. I plànol del tanatori sobre qualificació urbanística i inventari municipal.

PLÀNOL INTERPRETATIU

Núm. plànol: 2

Escala: DIN A3 E:1:750

Data: Setembre 2021

STA num.: Sta-2030

AJUNTAMENT DE SANTA PERPÈTUA DE MOGODA